

# PLAN ESPECIAL DE INFRAESTRUCTURAS

## INFRAESTRUCTURAS DE EVACUACIÓN DEL PROYECTO DE PLANTAS FOTOVOLTAICAS E INFRAESTRUCTURAS DE EVACUACIÓN “PROYECTO OLIVA - DAGANZO”

### DOCUMENTO PARA APROBACIÓN INICIAL

### BLOQUE I. DOCUMENTACIÓN INFORMATIVA

### PLANOS

VALDEAVERO – CAMARMA DE ESTERUELAS– FRESNO DEL TOROTE–  
DAGANZO DE ARRIBA



Febrero 2023

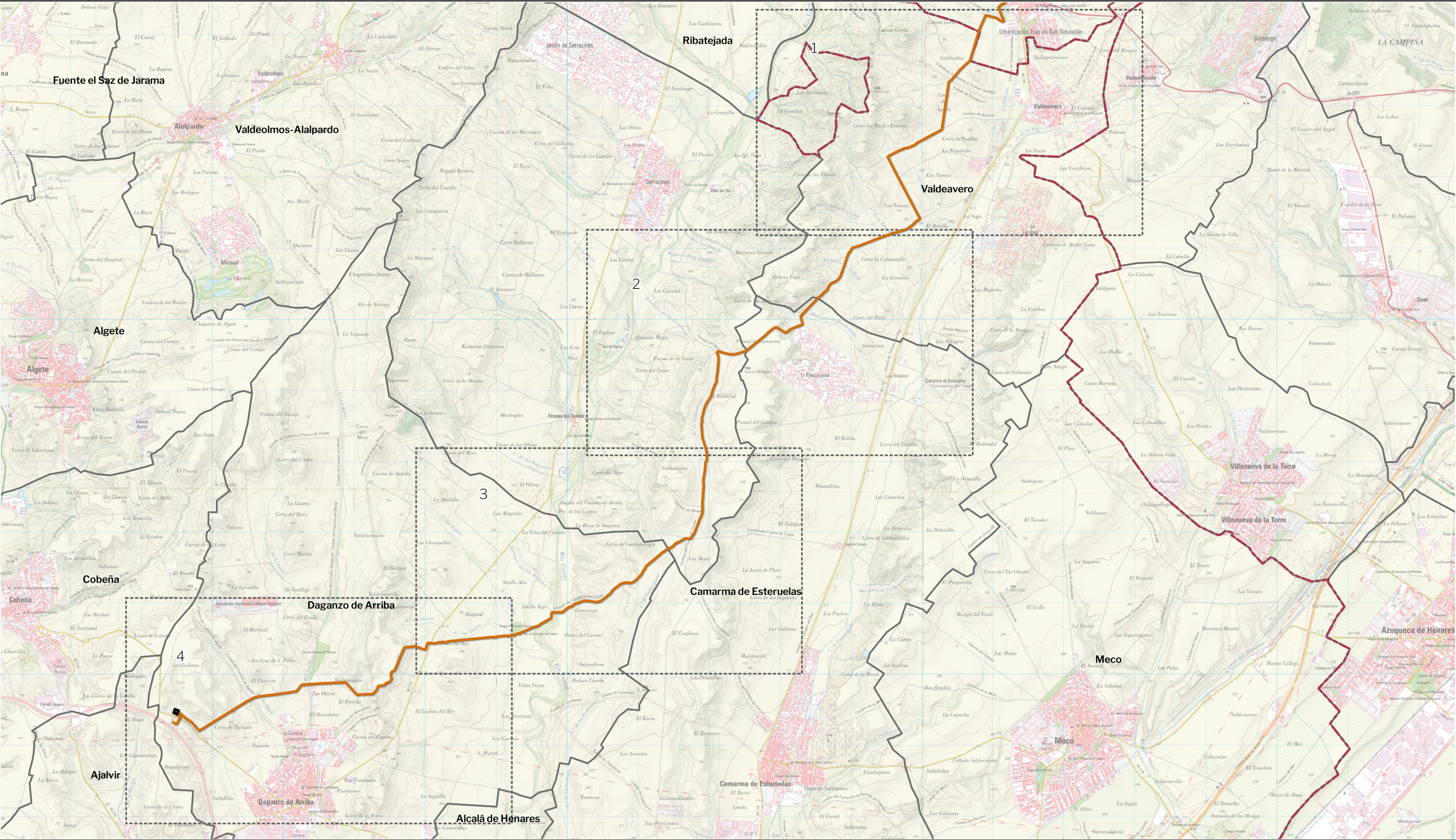


# PLAN ESPECIAL DE INFRAESTRUCTURAS PARA LAS INFRAESTRUCTURAS DE EVACUACIÓN DEL PROYECTO “OLIVA - DAGANZO”

## VOLUMEN 2.- PLANOS DE INFORMACIÓN

- I.1. Situación.
- I.2. Afecciones ambientales.
- I.3. Cruzamientos y soterramientos.
- I.4. Relación con otros planes de energía renovable.
- I.5. Encuadre sobre el planeamiento
- I.6. Ámbito del Plan Especial.





LEYENDA

Delimitaciones territoriales

Recintos autonómicos

Recintos municipales

Ventana gráfica

Nueva Infraestructura Eléctrica

Línea subterránea

LOCALIZACIÓN TERRITORIAL



PROYECTO: PLAN ESPECIAL DE INFRAESTRUCTURAS

INFRAESTRUCTURAS DE EVACUACIÓN

"NUDO OLIVA - DAGANZO"

TÍTULO DEL PLANO

Situación

ESCALA

1: 50.000 en A3

PROYECTO

2106

ESCALA GRÁFICA

0 1 km

FECHA

Feb 2023

EQUIPO REDACTOR

SC

Natalia Chinchilla

Arq. Col. 12282 COAM

David Rojo

Arq. Col. 2956 COACyLE

ARCHITECTS

PROMOTOR

Solaria

Solaria Promoción Y

Desarrollo, S.L.U.

Segundo Mata 1, 2º, 5. 28224 Pozuelo de Alarcón, Madrid

Telf. +34 917 144 220

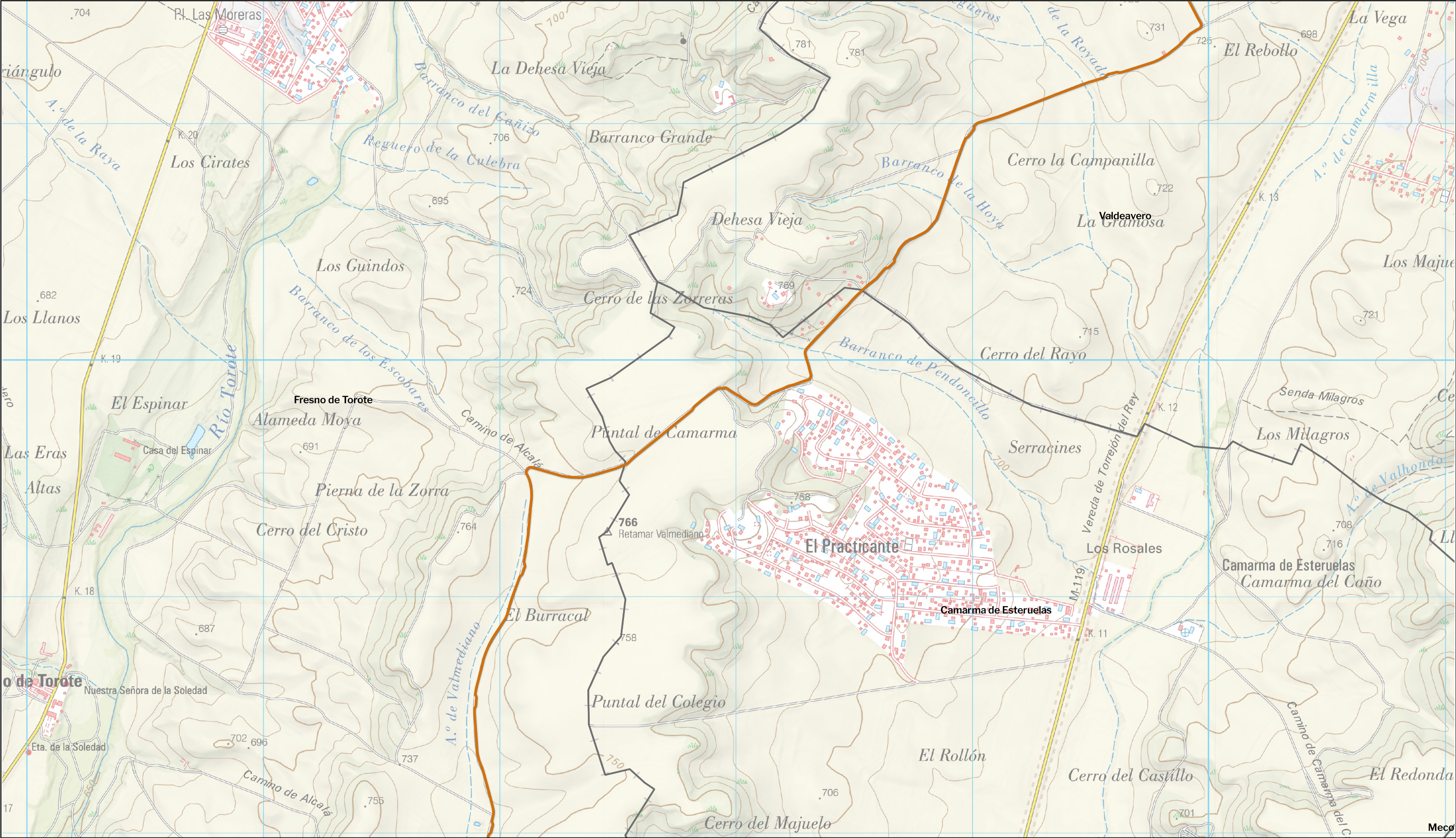
www.spatialconcepts.eu

Nota: la información utilizada en los planos procede de fuentes oficiales, y se encuentra georeferenciada en el sistema de coordenadas ETRS 89 - 30N









LEYENDA

Delimitaciones territoriales

— Recintos municipales

Nueva Infraestructura Eléctrica

— Línea subterránea

LOCALIZACIÓN TERRITORIAL

PROYECTO: PLAN ESPECIAL DE INFRAESTRUCTURAS  
**INFRAESTRUCTURAS DE EVACUACIÓN**  
**"NUDO OLIVA - DAGANZO"**

TÍTULO DEL PLANO  
Situación

ESCALA  
1:15.000 en A3

PROYECTO  
2106

ESCALA GRÁFICA  
0 100 200 m

FECHA  
Feb 2023

**I.1.2**

EQUIPO REDACTOR

**SC** Natalia Chinchilla  
Arq. Col. 12282 COAM  
David Rojo  
Arq. Col. 2956 COACyLE

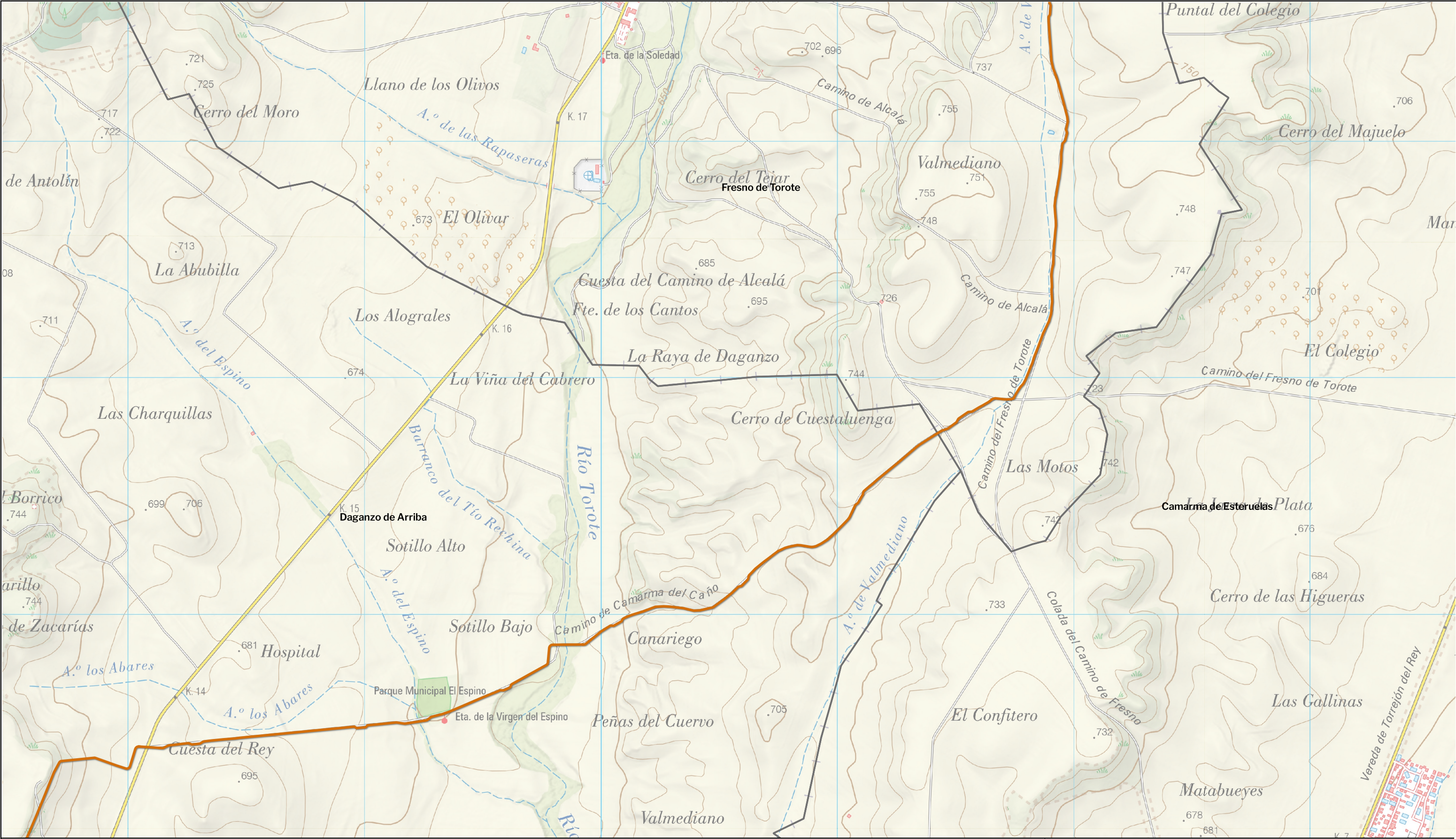
PROMOTOR

**Solaria** Solaría Promoción Y  
Desarrollo, S.L.U.

Segundo Mata 1, 2º, 5. 28224 Pozuelo de Alarcón, Madrid Telf. +34 917 144 220 [www.spatialconcepts.eu](http://www.spatialconcepts.eu)

Nota: la información utilizada en los planos procede de fuentes oficiales, y se encuentra georeferenciada en el sistema de coordenadas ETRS 89 - 30N





LEYENDA

Delimitaciones territoriales

Recintos municipales

Nueva Infraestructura Eléctrica

Línea subterránea

LOCALIZACIÓN TERRITORIAL

PROYECTO: PLAN ESPECIAL DE INFRAESTRUCTURAS  
**INFRAESTRUCTURAS DE EVACUACIÓN**  
**"NUDO OLIVA - DAGANZO"**

TÍTULO DEL PLANO  
Situación

ESCALA  
1:15.000 en A3

PROYECTO  
2106

ESCALA GRÁFICA  
0 100 200 m

FECHA  
Feb 2023

EQUIPO REDACTOR

**SC**  
ARCHITECTS

Natalia Chinchilla  
Arq. Col.12282 COAM  
David Rojo  
Arq. Col.2956 COACyLE

PROMOTOR

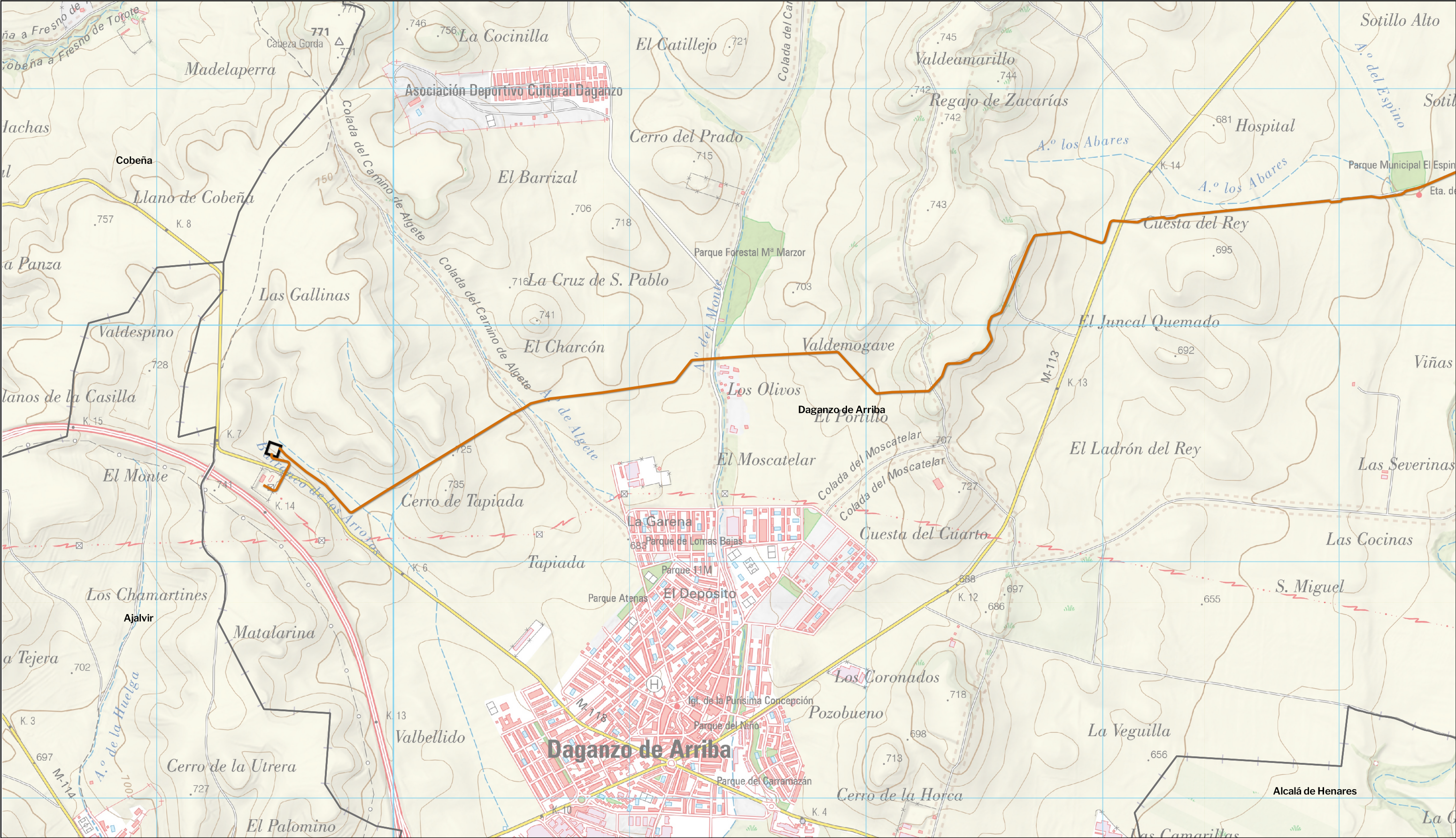
**Solaria**

Solaria Promoción Y  
Desarrollo, S.L.U.

Segundo Mata 1, 2ª, 5. 28224 Pozuelo de Alarcón, Madrid Telf. +34 917 144 220 [www.spatialconcepts.eu](http://www.spatialconcepts.eu)

Nota: la información utilizada en los planos procede de fuentes oficiales, y se encuentra georeferenciada en el sistema de coordenadas ETRS 89 - 30N





- LEYENDA
- |                              |                                 |
|------------------------------|---------------------------------|
| Delimitaciones territoriales | Nueva Infraestructura Eléctrica |
| — Recintos municipales       | — Línea subterránea             |
| — Recinto medida             |                                 |

Nota: la información utilizada en los planos procede de fuentes oficiales, y se encuentra georeferenciada en el sistema de coordenadas ETRS 89 - 30N



PROYECTO: PLAN ESPECIAL DE INFRAESTRUCTURAS  
**INFRAESTRUCTURAS DE EVACUACIÓN**  
**"NUDO OLIVA - DAGANZO"**

TÍTULO DEL PLANO  
Situación

ESCALA  
1:15.000 en A3

PROYECTO  
2106

ESCALA GRÁFICA  
0 100 200 m

FECHA  
Feb 2023

EQUIPO REDACTOR

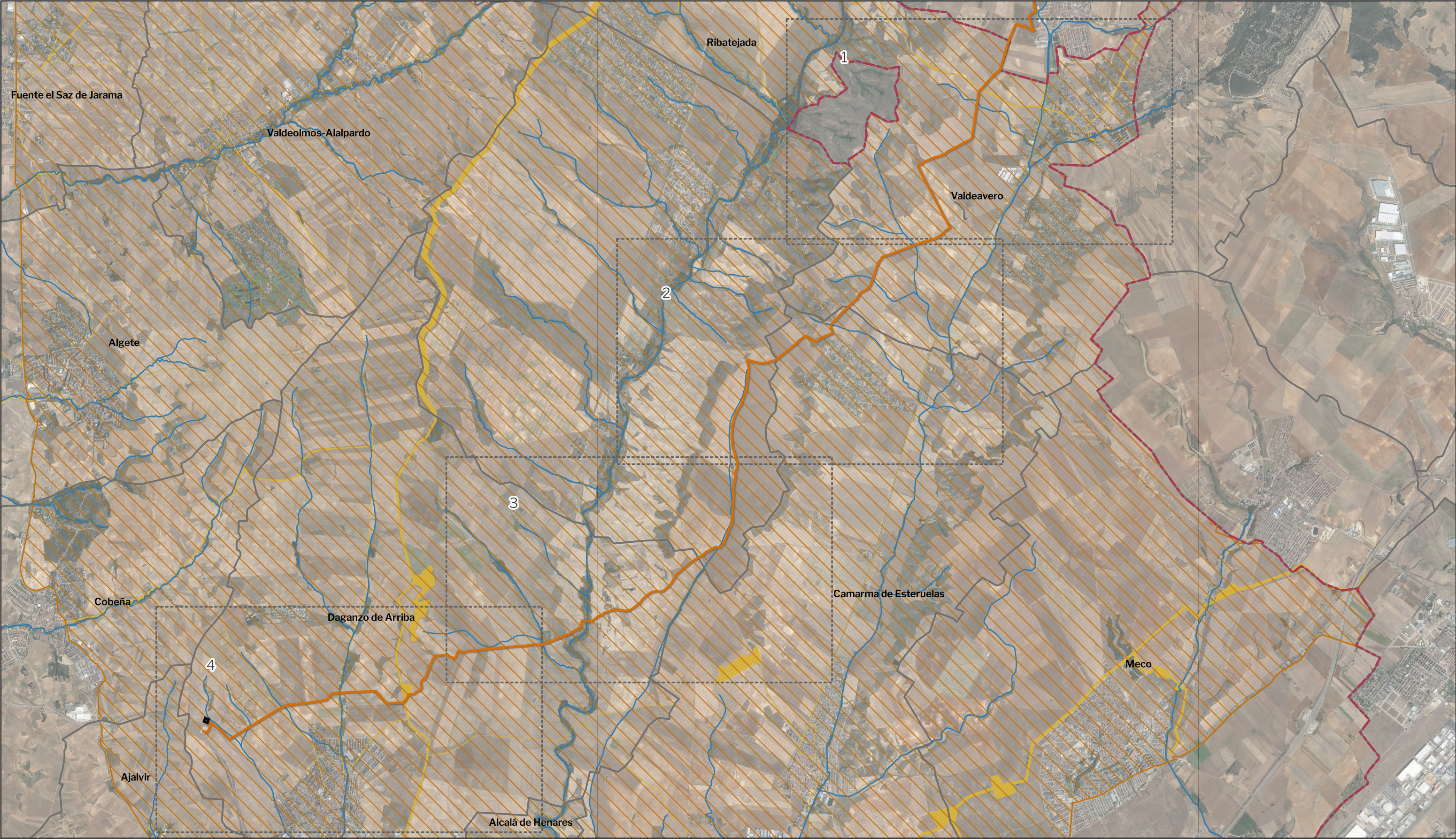
**SC** Natalia Chinchilla  
Arq. Col. 12282 COAM  
David Rojo  
Arq. Col. 2956 COACyLE  
ARCHITECTS

PROMOTOR

**Solaria** Solaria Promoción Y  
Desarrollo, S.L.U.

Segundo Mata 1, 2º, 5. 28224 Pozuelo de Alarcón, Madrid Telf. +34 917 144 220 www.spatialconcepts.eu





LEYENDA

Delimitaciones territoriales

- Recintos autonómicos
- Recintos municipales
- Ventana gráfica

Nueva Infraestructura Eléctrica

- Línea Subterránea
- Recinto medida

Afecciones ambientales

- Red Natura 2000
- Cauces (asociado: DPH, Zona Policía, Servidumbre)
- Vías Pecuarias

LOCALIZACIÓN TERRITORIAL

Nota: la información utilizada en los planos procede de fuentes oficiales, y se encuentra georeferenciada en el sistema de coordenadas ETRS 89 - 30N

PROYECTO: PLAN ESPECIAL DE INFRAESTRUCTURAS  
**INFRAESTRUCTURAS DE EVACUACIÓN**  
**"NUDO OLIVA - DAGANZO"**

TÍTULO DEL PLANO  
Afecciones ambientales

ESCALA  
1: 50.000 en A3

PROYECTO  
2106

ESCALA GRÁFICA  
0 1 km

FECHA  
Feb 2023

**I.2.0**

EQUIPO REDACTOR

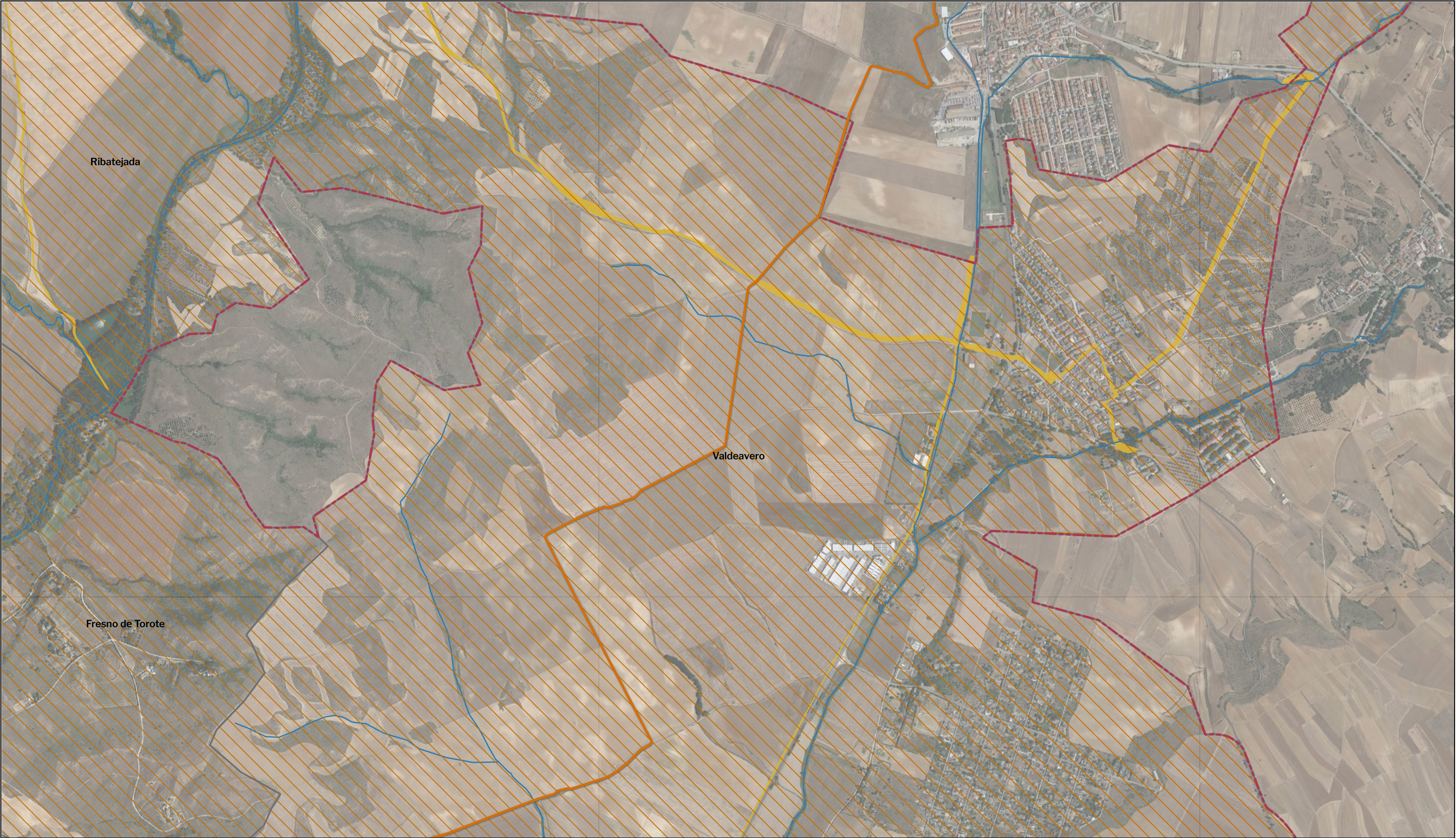
Natalia Chinchilla  
Arq. Col. 12282 COAM  
David Rojo  
Arq. Col. 2956 COACyLE

PROMOTOR

Solaria Promoción Y  
Desarrollo, S.L.U.

Segundo Mata 1, 2ª, 5. 28224 Pozuelo de Alarcón, Madrid Telf. +34 917 144 220 [www.spatialconcepts.eu](http://www.spatialconcepts.eu)





LEYENDA

- |                              |                                 |   |
|------------------------------|---------------------------------|---|
| Delimitaciones territoriales | Nueva Infraestructura Eléctrica | Afecciones ambientales                            |
| --- Recintos autonómicos     | — Línea Subterránea             | Red Natura 2000                                   |
| — Recintos municipales       |                                 | Cauces (asociado: DPH, Zona Policía, Servidumbre) |
|                              |                                 | Vías Pecuarias                                    |

Nota: la información utilizada en los planos procede de fuentes oficiales, y se encuentra georeferenciada en el sistema de coordenadas ETRS 89 - 30N

LOCALIZACIÓN TERRITORIAL



PROYECTO: PLAN ESPECIAL DE INFRAESTRUCTURAS  
INFRAESTRUCTURAS DE EVACUACIÓN  
"NUDO OLIVA - DAGANZO"

TÍTULO DEL PLANO  
Afecciones ambientales

ESCALA  
1:15.000 en A3

PROYECTO  
2106

ESCALA GRÁFICA  
0 100 200 m

FECHA  
Feb 2023

EQUIPO REDACTOR

**SC** Natalia Chinchilla  
Arq. Col. 12282 COAM  
David Rojo  
Arq. Col. 2956 COACyLE  
ARCHITECTS

PROMOTOR

**Solaria** Solaria Promoción Y  
Desarrollo, S.L.U.

Segundo Mata 1, 2ª, 5. 28224 Pozuelo de Alarcón, Madrid Telf. +34 917 144 220 [www.spatialconcepts.eu](http://www.spatialconcepts.eu)





LEYENDA

Delimitaciones territoriales

— Recintos municipales

Nueva Infraestructura Eléctrica

— Línea Subterránea

Afecciones ambientales

Red Natura 2000

Cauces (asociado: DPH, Zona Policía, Servidumbre)

Vías Pecuarias

LOCALIZACIÓN TERRITORIAL

PROYECTO: PLAN ESPECIAL DE INFRAESTRUCTURAS  
**INFRAESTRUCTURAS DE EVACUACIÓN**  
**"NUDO OLIVA - DAGANZO"**

TÍTULO DEL PLANO  
Afecciones ambientales

ESCALA  
1: 15.000 en A3

PROYECTO  
2106

ESCALA GRÁFICA  
0 100 200 m

FECHA  
Feb 2023

EQUIPO REDACTOR

**SC** Natalia Chinchilla  
Arq. Col. 12282 COAM  
David Rojo  
Arq. Col. 2956 COACyLE  
ARCHITECTS

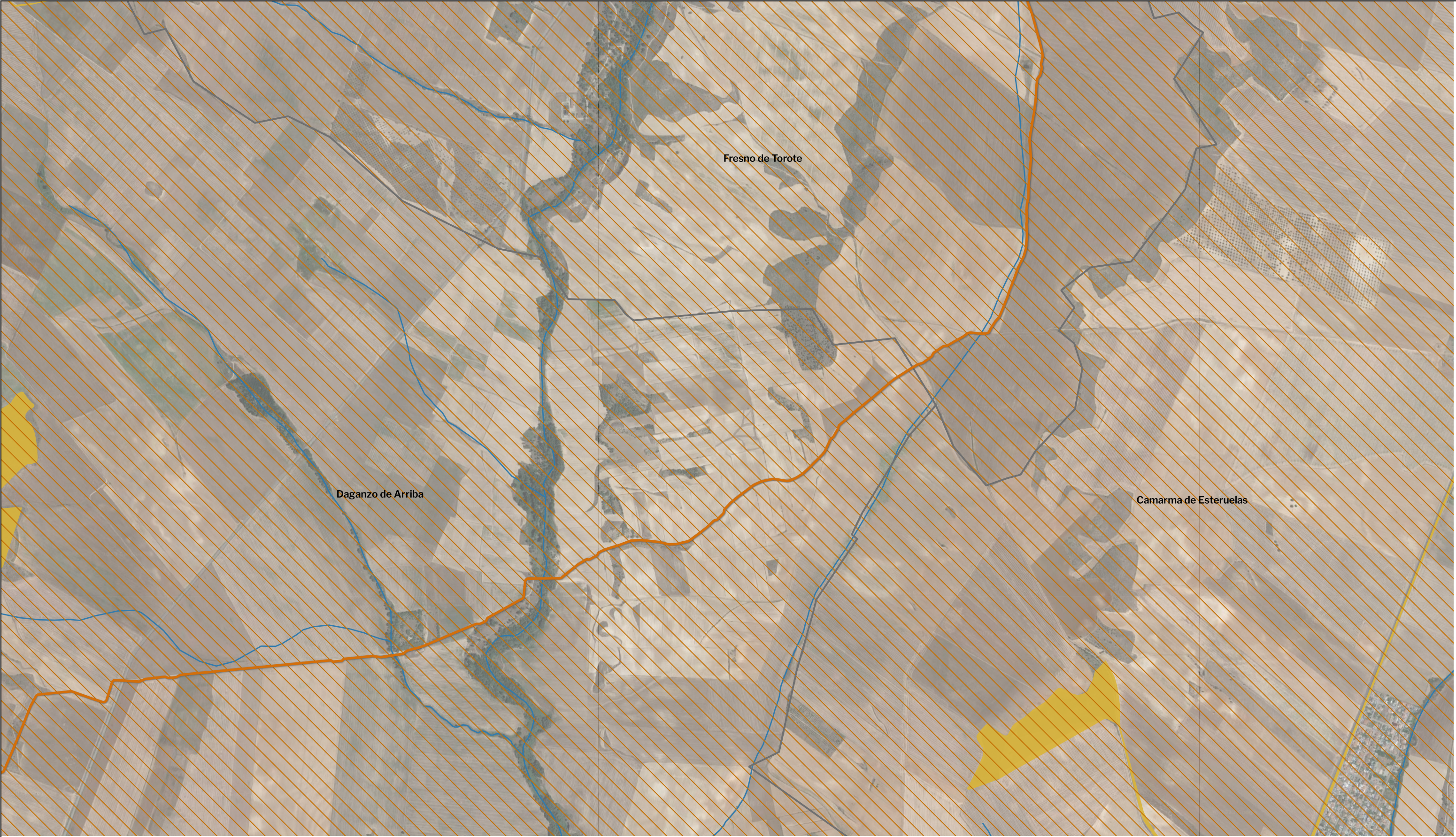
PROMOTOR

**Solaria** Solaría Promoción Y  
Desarrollo, S.L.U.

Segundo Mata 1, 2º, 5. 28224 Pozuelo de Alarcón, Madrid Telf. +34 917 144 220 [www.spatialconcepts.eu](http://www.spatialconcepts.eu)

Nota: la información utilizada en los planos procede de fuentes oficiales, y se encuentra georeferenciada en el sistema de coordenadas ETRS 89 - 30N





- LEYENDA
- |                              |                                 |   |
|------------------------------|---------------------------------|---|
| Delimitaciones territoriales | Nueva Infraestructura Eléctrica | Afecciones ambientales                              |
| — Recintos municipales       | — Línea Subterránea             | — Red Natura 2000                                   |
|                              |                                 | — Cauces (asociado: DPH, Zona Policía, Servidumbre) |
|                              |                                 | — Vías Pecuarias                                    |

Nota: la información utilizada en los planos procede de fuentes oficiales, y se encuentra georeferenciada en el sistema de coordenadas ETRS 89 - 30N



PROYECTO: PLAN ESPECIAL DE INFRAESTRUCTURAS  
**INFRAESTRUCTURAS DE EVACUACIÓN**  
**"NUDO OLIVA - DAGANZO"**

TÍTULO DEL PLANO  
Afecciones ambientales

ESCALA  
1: 15.000 en A3

PROYECTO  
2106

ESCALA GRÁFICA  
0 100 200 m

FECHA  
Feb 2023

EQUIPO REDACTOR

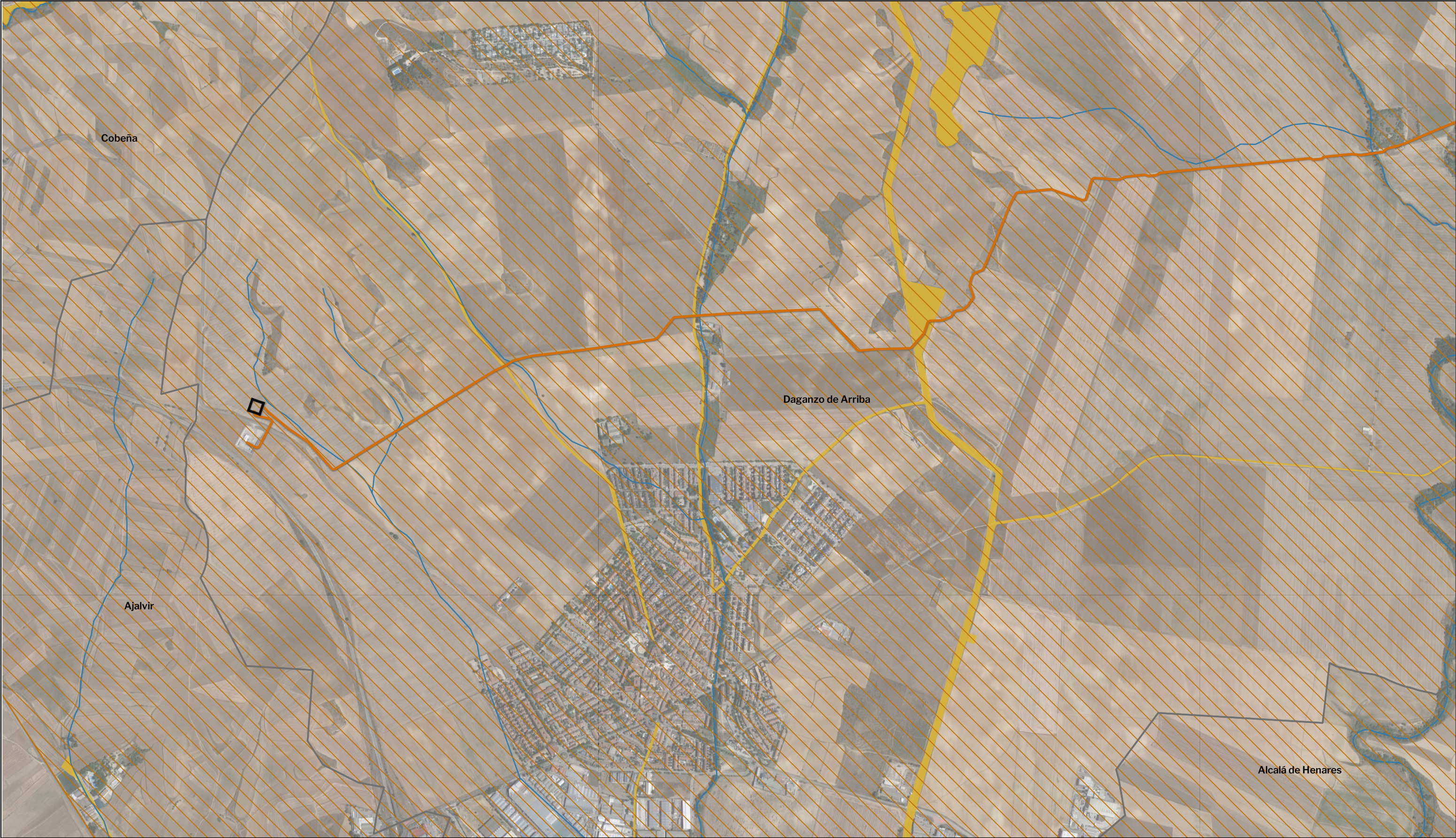
**SC** NATALIA CHINCHILLA  
Arq. Col. 12282 COAM  
DAVID ROJO  
Arq. Col. 2956 COACyLE  
ARCHITECTS

PROMOTOR

**Solaria** Solaria Promoción Y  
Desarrollo, S.L.U.

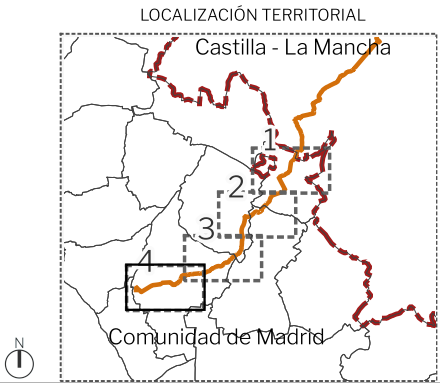
Segundo Mata 1, 2º, 5. 28224 Pozuelo de Alarcón, Madrid Telf. +34 917 144 220 [www.spatialconcepts.eu](http://www.spatialconcepts.eu)





LEYENDA		
Delimitaciones territoriales	Nueva Infraestructura Eléctrica	Afecciones ambientales
— Recintos municipales	— Línea Subterránea	— Red Natura 2000
— Recinto medida		— Cauces (asociado: DPH, Zona Policía, Servidumbre)
		— Vías Pecuarias

Nota: la información utilizada en los planos procede de fuentes oficiales, y se encuentra georeferenciada en el sistema de coordenadas ETRS 89 - 30N



PROYECTO: PLAN ESPECIAL DE INFRAESTRUCTURAS

**INFRAESTRUCTURAS DE EVACUACIÓN**

**"NUDO OLIVA - DAGANZO"**

TÍTULO DEL PLANO

Afecciones ambientales

ESCALA 1:15.000 en A3

PROYECTO 2106

ESCALA GRÁFICA 0 100 200 m

FECHA Feb 2023

**I.2.4**

EQUIPO REDACTOR

**SC** Natalia Chinchilla  
Arq. Col. 12282 COAM  
David Rojo  
Arq. Col. 2956 COACyLE

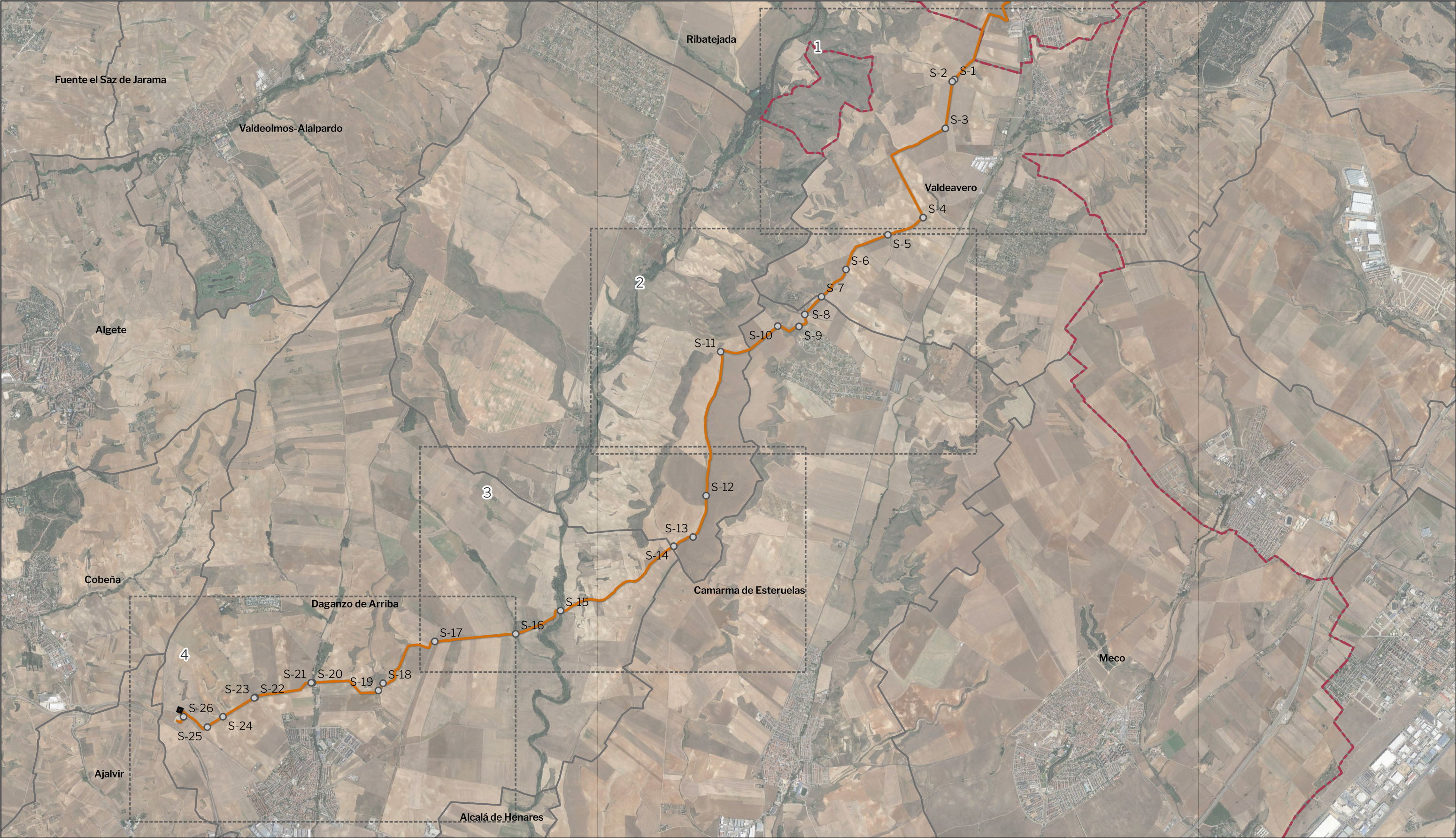
PROMOTOR

**Solaria** Solaria Promoción Y  
Desarrollo, S.L.U.

Segundo Mata 1, 2ª, 5. 28224 Pozuelo de Alarcón, Madrid Telf. +34 917 144 220

www.spatialconcepts.eu





LEYENDA

Delimitaciones territoriales

- Recintos autonómicos
- Recintos municipales
- Ventana gráfica

Nueva Infraestructura Eléctrica

- Línea subterránea
- Recinto medida
- Cruzamientos

LOCALIZACIÓN TERRITORIAL

Nota: la información utilizada en los planos procede de fuentes oficiales, y se encuentra georeferenciada en el sistema de coordenadas ETRS 89 - 30N

PROYECTO: PLAN ESPECIAL DE INFRAESTRUCTURAS  
**INFRAESTRUCTURAS DE EVACUACIÓN**  
**"NUDO VILLAVICIOSA"**

TÍTULO DEL PLANO  
Cruzamientos y soterramientos

ESCALA  
1: 50.000 en A3

PROYECTO  
2106

ESCALA GRÁFICA  
0 1 km

FECHA  
Feb 2023

EQUIPO REDACTOR

Natalia Chinchilla  
Arq. Col. 12282 COAM  
David Rojo  
Arq. Col. 2956 COACyLE

PROMOTOR

Solaria Promoción Y  
Desarrollo, S.L.U.

Segundo Mata 1, 2ª, 5. 28224 Pozuelo de Alarcón, Madrid Telf. +34 917 144 220 [www.spatialconcepts.eu](http://www.spatialconcepts.eu)





LEYENDA

Delimitaciones territoriales

- Recintos autonómicos
- Recintos municipales

Nueva Infraestructura Eléctrica

- Línea subterránea
- Cruzmientos

Listado de cruzamientos y soterramientos

COD	Descripción
S-1	Colada de Ribatejada a Torrejón del Rey
S-2	Cauce
S-3	Camino de Gahona
S-4	Camino el Rebollo
S-5	Arroyo de la Royada

Nota: la información utilizada en los planos procede de fuentes oficiales, y se encuentra georeferenciada en el sistema de coordenadas ETRS 89 - 30N



PROYECTO: PLAN ESPECIAL DE INFRAESTRUCTURAS  
**INFRAESTRUCTURAS DE EVACUACIÓN**  
**"NUDO VILLAVICIOSA"**

TÍTULO DEL PLANO  
Cruzmientos y soterramientos

ESCALA  
1:15.000 en A3

PROYECTO  
2106

ESCALA GRÁFICA  
0 100 200 m

FECHA  
Feb 2023

**I.3.1**

EQUIPO REDACTOR

**SC** Natalia Chinchilla  
Arq. Col. 12282 COAM  
David Rojo  
Arq. Col. 2956 COACyLE

PROMOTOR

**Solaria** Solaria Promoción Y  
Desarrollo, S.L.U.

Segundo Mata 1, 2ª, 5. 28224 Pozuelo de Alarcón, Madrid Telf. +34 917 144 220 [www.spatialconcepts.eu](http://www.spatialconcepts.eu)





LEYENDA

Delimitaciones territoriales

— Recintos municipales

Nueva Infraestructura Eléctrica

● Cruzamientos

Listado de cruzamientos y soterramientos

COD	Descripción
S-4	Camino el Rebollo
S-5	Arroyo de la Royada
S-6	Barranco de la Hoya
S-7	Camino de Dehesa Vieja
S-8	Barranco de Pendoncillo
S-9	Camino via El Practicante
S-10	Camino via El Practicante
S-11	Camino de Alcalá

LOCALIZACIÓN TERRITORIAL

PROYECTO: PLAN ESPECIAL DE INFRAESTRUCTURAS

**INFRAESTRUCTURAS DE EVACUACIÓN**

**"NUDO VILLAVICIOSA"**

TÍTULO DEL PLANO

Cruzamientos y soterramientos

ESCALA 1:15.000 en A3

PROYECTO 2106

ESCALA GRÁFICA 0 100 200 m

FECHA Feb 2023

EQUIPO REDACTOR

**SC** Natalia Chinchilla  
Arq. Col. 12282 COAM  
David Rojo  
Arq. Col. 2956 COACyLE

PROMOTOR

**Solaria** Solaría Promoción Y Desarrollo, S.L.U.

Segundo Mata 1, 2º, 5. 28224 Pozuelo de Alarcón, Madrid Telf. +34 917 144 220 [www.spatialconcepts.eu](http://www.spatialconcepts.eu)

Nota: la información utilizada en los planos procede de fuentes oficiales, y se encuentra georeferenciada en el sistema de coordenadas ETRS 89 - 30N





LEYENDA

Delimitaciones territoriales

— Recintos municipales

Nueva Infraestructura Eléctrica

● Cruzamientos

Listado de cruzamientos y soterramientos

COD	Descripción
S-12	Arroyo de Valmediano
S-13	Camino del Fresno de Torote
S-14	Camino de Camarma del Caño
S-15	Rio Torote
S-16	Arroyo del Espino
S-17	M - 113

Nota: la información utilizada en los planos procede de fuentes oficiales, y se encuentra georeferenciada en el sistema de coordenadas ETRS 89 - 30N



PROYECTO: PLAN ESPECIAL DE INFRAESTRUCTURAS

# INFRAESTRUCTURAS DE EVACUACIÓN

## "NUDO VILLAVICIOSA"

TÍTULO DEL PLANO

### Cruzamientos y soterramientos

ESCALA 1: 15.000 en A3

PROYECTO 2106

ESCALA GRÁFICA 0 100 200 m

FECHA Feb 2023

EQUIPO REDACTOR

**SC** Natalia Chinchilla  
Arq. Col. 12282 COAM  
David Rojo  
Arq. Col. 2956 COACyLE

PROMOTOR

**Solaria** Solaria Promoción Y Desarrollo, S.L.U.

Segundo Mata 1, 2º, 5. 28224 Pozuelo de Alarcón, Madrid Telf. +34 917 144 220 [www.spatialconcepts.eu](http://www.spatialconcepts.eu)



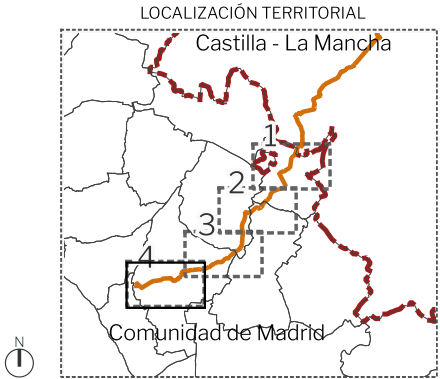


- LEYENDA
- Delimitaciones territoriales
- Recintos municipales
- Nueva Infraestructura Eléctrica
- Cruzamientos

Listado de cruzamientos y soterramientos

COD	Descripción
S-16	Arroyo del Espino
S-17	M - 113
S-18	Vía Pecuaria
S-19	Cordel Galiana
S-20	Arroyo del Monte
S-21	Colada del Camino del Monte
S-22	Arroyo de Algete
S-23	Camino de Algete
S-24	Barranco de Valdevieja
S-25	Barranco de los Arroyos
S-26	M - 118

Nota: la información utilizada en los planos procede de fuentes oficiales, y se encuentra georeferenciada en el sistema de coordenadas ETRS 89 - 30N



PROYECTO: PLAN ESPECIAL DE INFRAESTRUCTURAS

**INFRAESTRUCTURAS DE EVACUACIÓN**

**"NUDO VILLAVICIOSA"**

TÍTULO DEL PLANO

Cruzamientos y soterramientos

ESCALA 1:15.000 en A3

PROYECTO 2106

ESCALA GRÁFICA 0 100 200 m

FECHA Feb 2023

EQUIPO REDACTOR

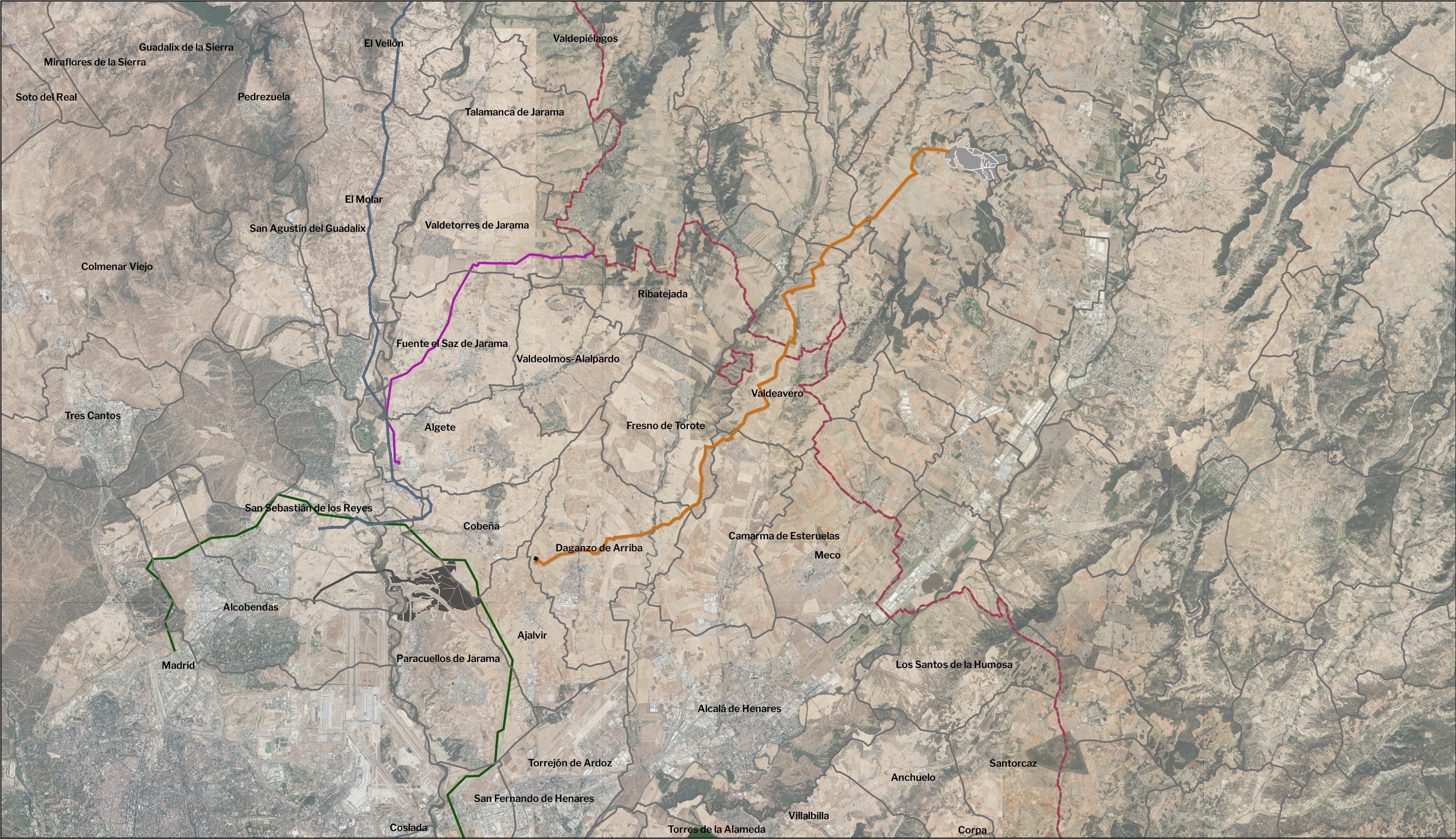
**SC** Natalia Chinchilla  
Arq. Col. 12282 COAM  
David Rojo  
Arq. Col. 2956 COACyLE

PROMOTOR

**Solaria** Solaria Promoción Y Desarrollo, S.L.U.

Segundo Mata 1, 2ª, 5. 28224 Pozuelo de Alarcón, Madrid Telf. +34 917 144 220 [www.spatialconcepts.eu](http://www.spatialconcepts.eu)





LEYENDA

Delimitaciones territoriales

Recintos autonómicos

Recintos municipales

Nueva Infraestructura Eléctrica

Línea Subterránea

PSFV OLIVA 1-5

Otros proyectos

\*SIA 21/269

LAT

\*PFOT - 549

LAT PFOT - 549

PSFV PFOT - 549

\*SIA 22/084

LAT SIA 22 / 084

\*PFOT - 326 (SIA 21 /232)

LAT PFOT 326

PSFV PFOT 326

LOCALIZACIÓN TERRITORIAL

PROYECTO: PLAN ESPECIAL DE INFRAESTRUCTURAS

INFRAESTRUCTURAS DE EVACUACIÓN

"NUDO OLIVA - DAGANZO"

TÍTULO DEL PLANO

Relación con otros planes de energía renovable

ESCALA 1:160.000 en A3

PROYECTO 2106

ESCALA GRÁFICA 0 1 2 km

FECHA Feb 2023

EQUIPO REDACTOR

Natalia Chinchilla

Arq. Col.12282 COAM

David Rojo

Arq. Col.2956 COACyLE

PROMOTOR

Solaria Promoción Y

Desarrollo, S.L.U.

Segundo Mata 1, 2ª, 5. 28224 Pozuelo de Alarcón, Madrid Telf. +34 917 144 220 www.spatialconcepts.eu

Nota:

Las infraestructuras objeto del presente plan están dimensionadas de la siguiente manera:

-Nudo Algete - PFOT 21/269 (Solarpack Promo 2007 ocheta y dos S.L.)

-Nudo Fuencarral - PFOT - 549AC (SIA 21/280) (Envatios Promoción XIX, S.L, Envatios Promoción XXII, S.L y Envatios Promoción XXIV, S.L.)

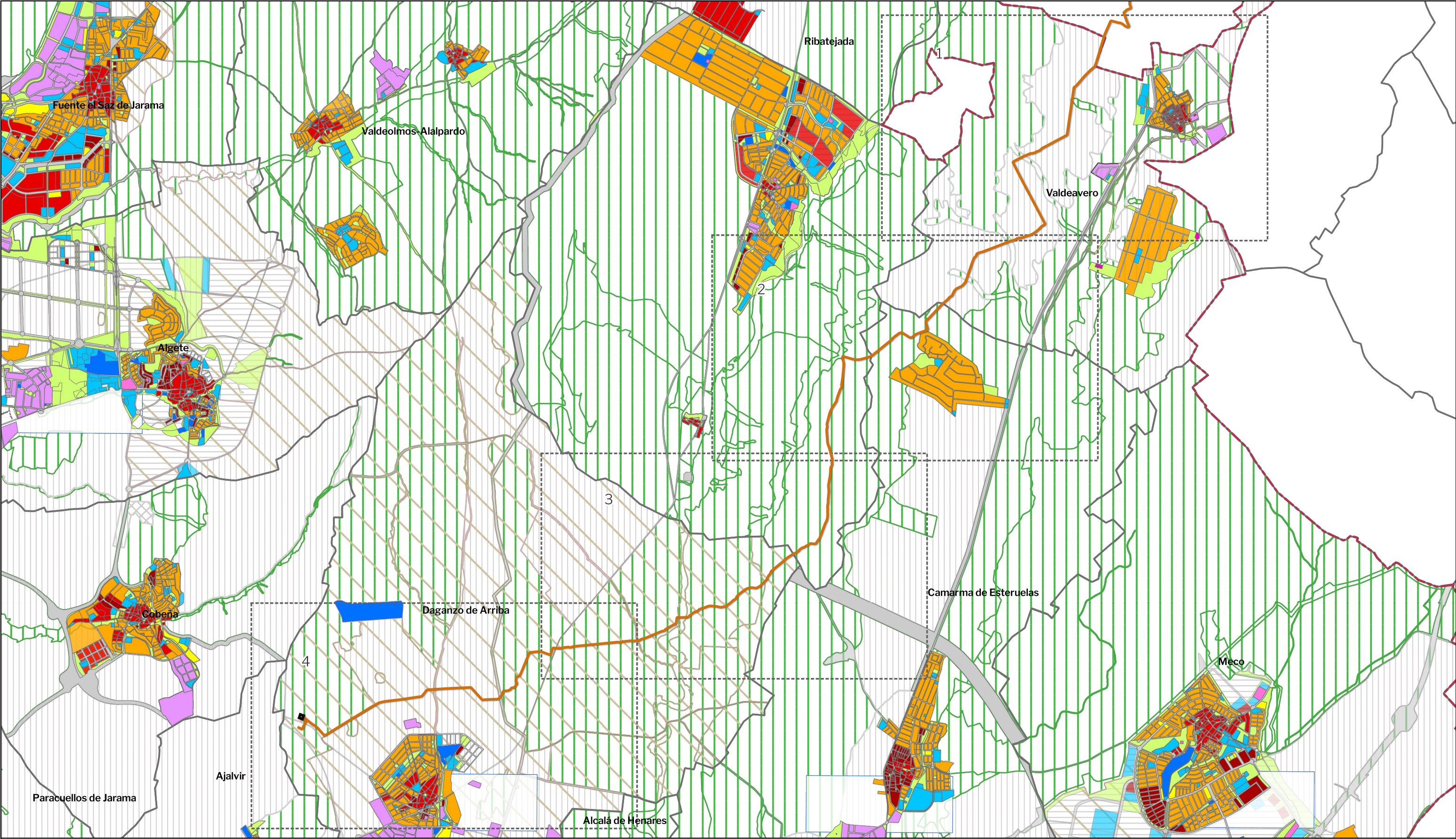
-Nudo Algete -SIA 22/084 (Iberia Solar: Parque FV Centauro, S.L, Parque FV Borealis, S.L, Parque FV Polaris, S.L, e ISIS sun power S.L.)

-Nudo Arroyo de la Vega - PFOT 326 (SIA 21/232) (Azor Solar S.L.U y Avutarda Solar S.L.U)

Nota: la información utilizada en los planos procede de fuentes oficiales, y se encuentra georeferenciada en el sistema de coordenadas ETRS 89 - 30N

N





**LEYENDA**

Delimitaciones territoriales

- Recintos autonómicos
- Recintos municipales

Nueva Infraestructura Eléctrica

- Línea Subterránea
- Recinto medida

Planeamiento Vigente (SIT CAM). Clasificación

- SUS=Urbanizable Sectorizado
- SUNC=Suelo Urbano No Consolidado
- SUC=Suelo Urbano Consolidado
- SUNS=Urbanizable No Sectorizado
- SNUP=No urbanizable protegido
- SG=Sistemas Generales
- Aplazado

Ámbitos de Calificación

- Residencial Multifamiliar / Unifamiliar
- Industrial / Logístico
- Terciario y Comercial
- Equipamientos / Deportivo
- Zonas verdes y Espacios Libres
- Red Viaria / Infraestructuras

Servicios urbanos

**LOCALIZACIÓN TERRITORIAL**

Nota: la información utilizada en los planos procede de fuentes oficiales, y se encuentra georeferenciada en el sistema de coordenadas ETRS 89 - 30N

PROYECTO: PLAN ESPECIAL DE INFRAESTRUCTURAS DE EVACUACIÓN  
**"NUDO OLIVA - DAGANZO"**

TÍTULO DEL PLANO  
Encuadre sobre planeamiento

ESCALA 1: 50.000 en A3

PROYECTO 2106

ESCALA GRÁFICA 0 1 km

FECHA Feb 2023

**I.5.0**

EQUIPO REDACTOR

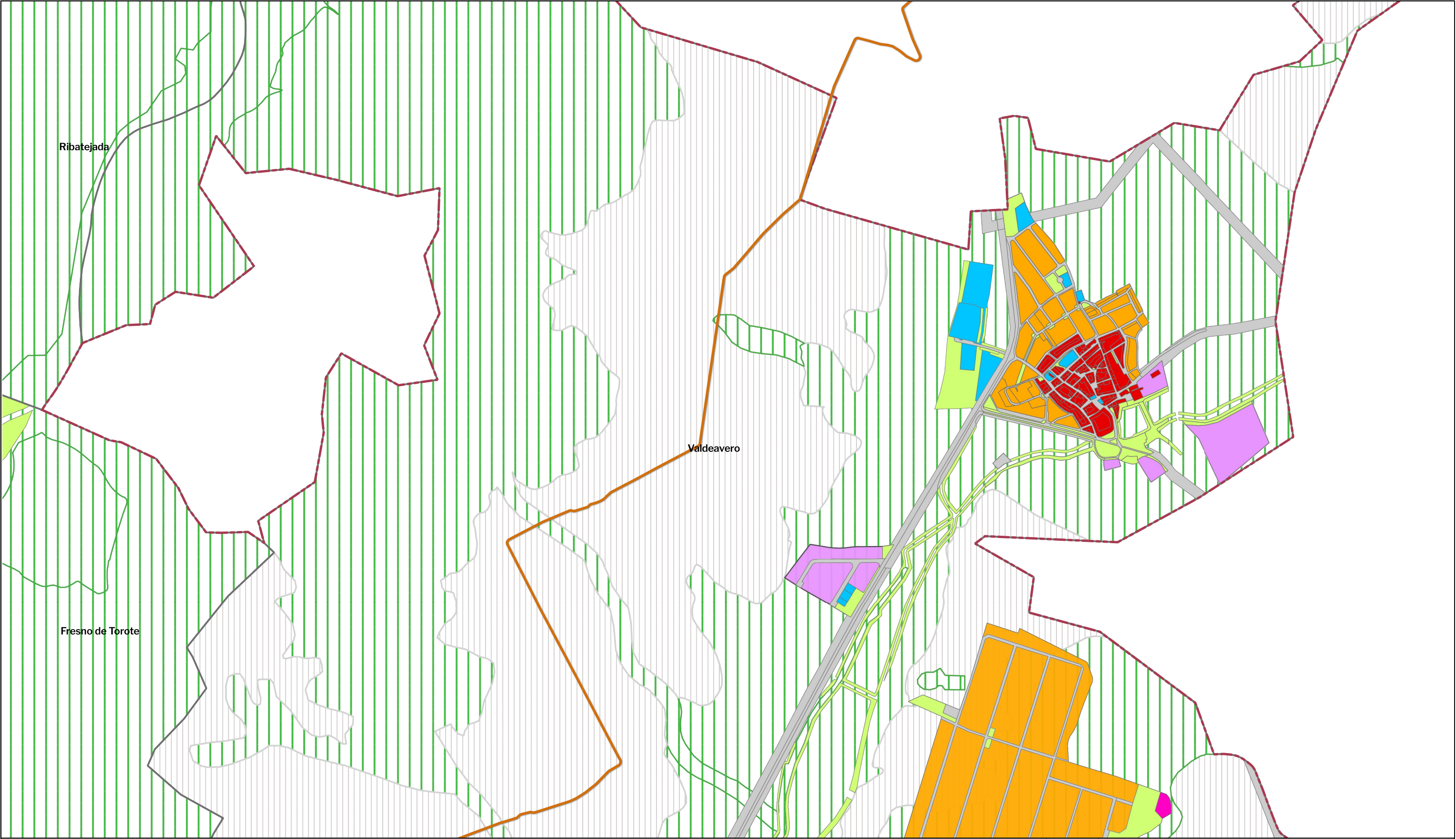
**SC** Natalia Chinchilla  
Arq. Col. 12282 COAM  
David Rojo  
Arq. Col. 2956 COACyLE  
ARCHITECTS

PROMOTOR

**Solaria** Solaria Promoción Y Desarrollo, S.L.U.

Segundo Mata 1, 2ª, 5. 28224 Pozuelo de Alarcón, Madrid Telf. +34 917 144 220 [www.spatialconcepts.eu](http://www.spatialconcepts.eu)





**LEYENDA**

Delimitaciones territoriales

- Recintos autonómicos
- Recintos municipales

Nueva Infraestructura Eléctrica

- Línea Subterránea

Planeamiento Vigente (SIT CAM). Clasificación

- SUS=Urbanizable Sectorizado
- SUNC=Suelo Urbano No Consolidado
- SUC=Suelo Urbano Consolidado
- SUNS=Urbanizable No Sectorizado
- SNUP=No urbanizable protegido
- SG=Sistemas Generales
- Aplazado

Ámbitos de Calificación

- Residencial Multifamiliar / Unifamiliar
- Industrial / Logístico
- Terciario y Comercial
- Equipamientos / Deportivo
- Zonas verdes y Espacios Libres
- Red Viaria / Infraestructuras
- Servicios urbanos

LOCALIZACIÓN TERRITORIAL

PROYECTO: PLAN ESPECIAL DE INFRAESTRUCTURAS DE EVACUACIÓN "NUDO OLIVA - DAGANZO"

TÍTULO DEL PLANO  
Encuadre sobre planeamiento

ESCALA  
1:14.000 en A3

PROYECTO  
2106

ESCALA GRÁFICA  
0 100 200 m

FECHA  
Feb 2023

EQUIPO REDACTOR

**SC** ARCHITECTS

Natalia Chinchilla  
Arq. Col. 12282 COAM

David Rojo  
Arq. Col. 2956 COACyLE

PROMOTOR

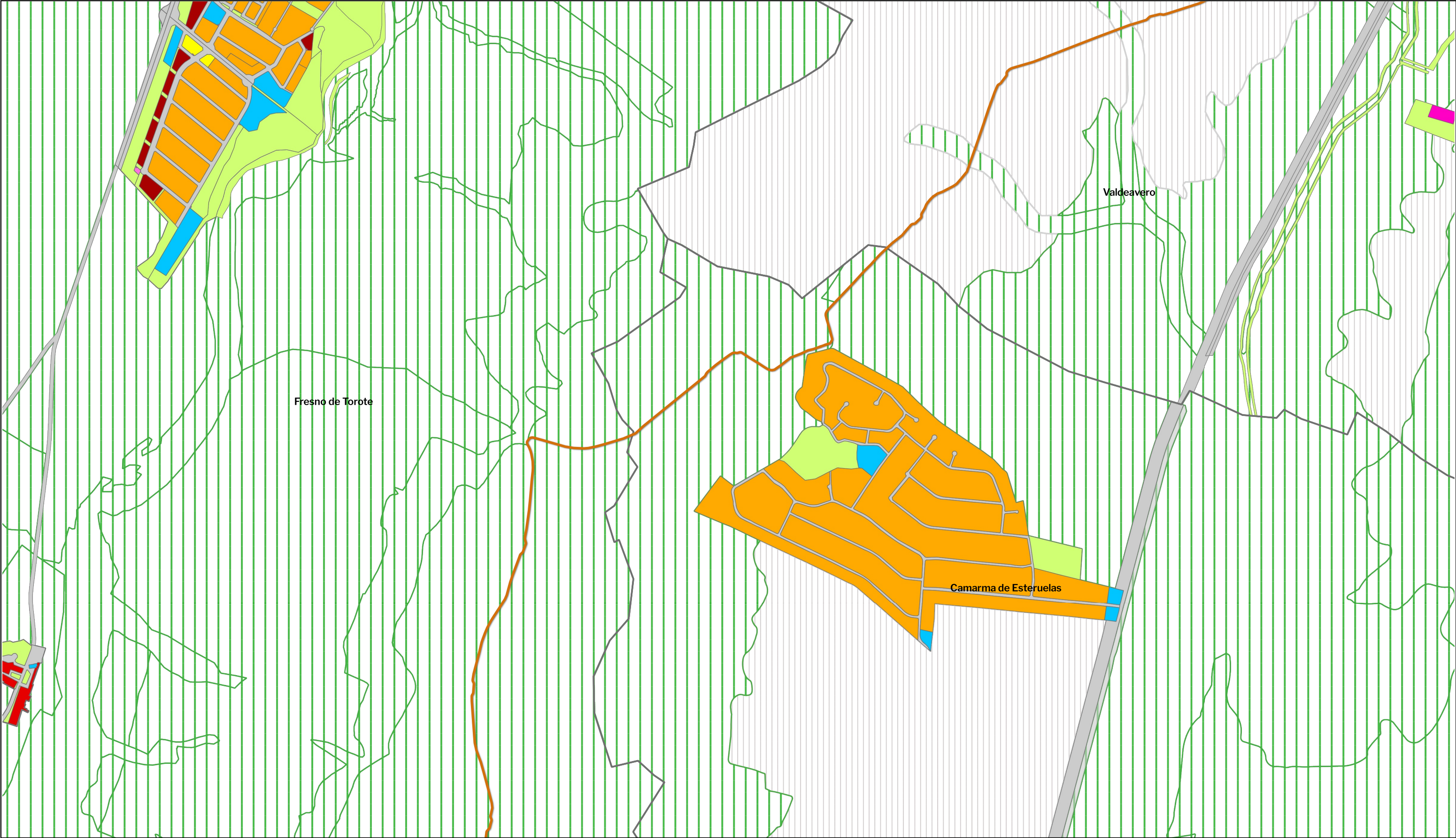
**Solaria**

Solaria Promoción Y Desarrollo, S.L.U.

Segundo Mata 1, 2ª, 5. 28224 Pozuelo de Alarcón, Madrid Telf. +34 917 144 220 [www.spatialconcepts.eu](http://www.spatialconcepts.eu)

Nota: la información utilizada en los planos procede de fuentes oficiales, y se encuentra georeferenciada en el sistema de coordenadas ETRS 89 - 30N





**LEYENDA**

Delimitaciones territoriales

— Recintos municipales

**Planeamiento Vigente (SIT CAM). Clasificación**

- SUS=Urbanizable Sectorizado
- SUNC=Suelo Urbano No Consolidado
- SUC=Suelo Urbano Consolidado
- SUNS=Urbanizable No Sectorizado
- SNUP=No urbanizable protegido
- SG=Sistemas Generales
- Aplazado

**Ámbitos de Calificación**

- Residencial Multifamiliar / Unifamiliar
- Industrial / Logístico
- Terciario y Comercial
- Equipamientos / Deportivo
- Zonas verdes y Espacios Libres
- Red Viaria / Infraestructuras

**Servicios urbanos**

**LOCALIZACIÓN TERRITORIAL**

**PROYECTO: PLAN ESPECIAL DE INFRAESTRUCTURAS DE EVACUACIÓN "NUDO OLIVA - DAGANZO"**

**TÍTULO DEL PLANO**  
Encuadre sobre planeamiento

**ESCALA**  
1:14.000 en A3

**PROYECTO**  
2106

**ESCALA GRÁFICA**  
0 100 200 m

**FECHA**  
Feb 2023

**EQUIPO REDACTOR**

**SC** Natalia Chinchilla  
Arq. Col. 12282 COAM  
David Rojo  
Arq. Col. 2956 COACyLE  
ARCHITECTS

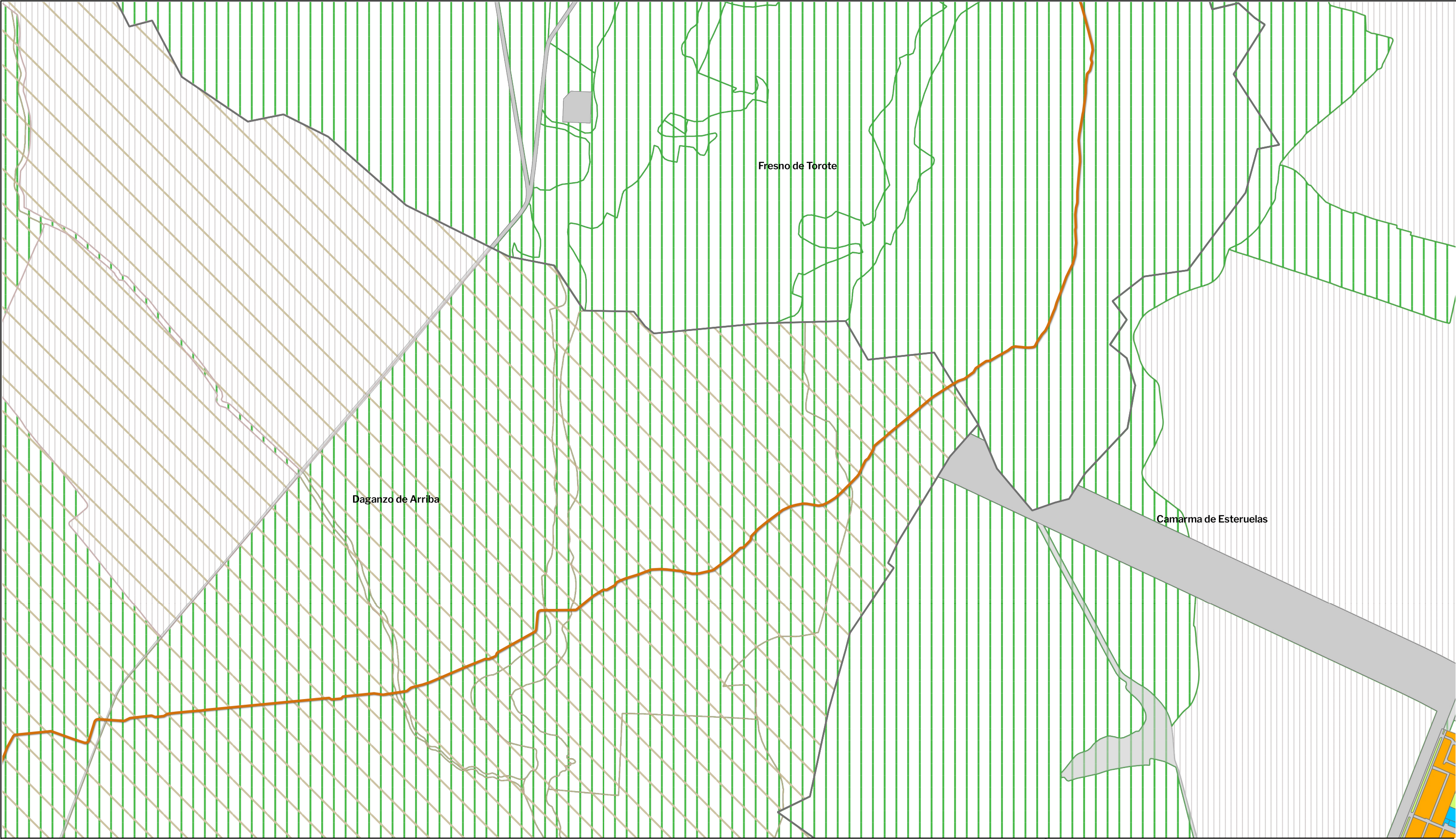
**PROMOTOR**

**Solaria** Solaría Promoción Y Desarrollo, S.L.U.

Segundo Mata 1, 2º, 5. 28224 Pozuelo de Alarcón, Madrid Telf. +34 917 144 220 [www.spatialconcepts.eu](http://www.spatialconcepts.eu)

Nota: la información utilizada en los planos procede de fuentes oficiales, y se encuentra georeferenciada en el sistema de coordenadas ETRS 89 - 30N





**LEYENDA**

Delimitaciones territoriales

— Recintos municipales

Nueva Infraestructura Eléctrica

— Línea Subterránea

Planeamiento Vigente (SIT CAM).  
Clasificación

SUS=Urbanizable Sectorizado

SUNC=Suelo Urbano No Consolidado

SUC=Suelo Urbano Consolidado

SUNS=Urbanizable No Sectorizado

SNUP=No urbanizable protegido

SG=Sistemas Generales

Aplazado

Ámbitos de Calificación

Residencial Multifamiliar / Unifamiliar

Industrial / Logístico

Terciario y Comercial

Equipamientos / Deportivo

Zonas verdes y Espacios Libres

Red Viaria / Infraestructuras

Servicios urbanos

LOCALIZACIÓN TERRITORIAL

PROYECTO: PLAN ESPECIAL DE INFRAESTRUCTURAS

**INFRAESTRUCTURAS DE EVACUACIÓN**

**"NUDO OLIVA - DAGANZO"**

**I.5.3**

TÍTULO DEL PLANO

Encuadre sobre planeamiento

ESCALA 1:14.000 en A3

PROYECTO 2106

ESCALA GRÁFICA 0 100 200 m

FECHA Feb 2023

EQUIPO REDACTOR

**SC** Natalia Chinchilla  
Arq. Col.12282 COAM

David Rojo  
Arq. Col.2956 COACyLE

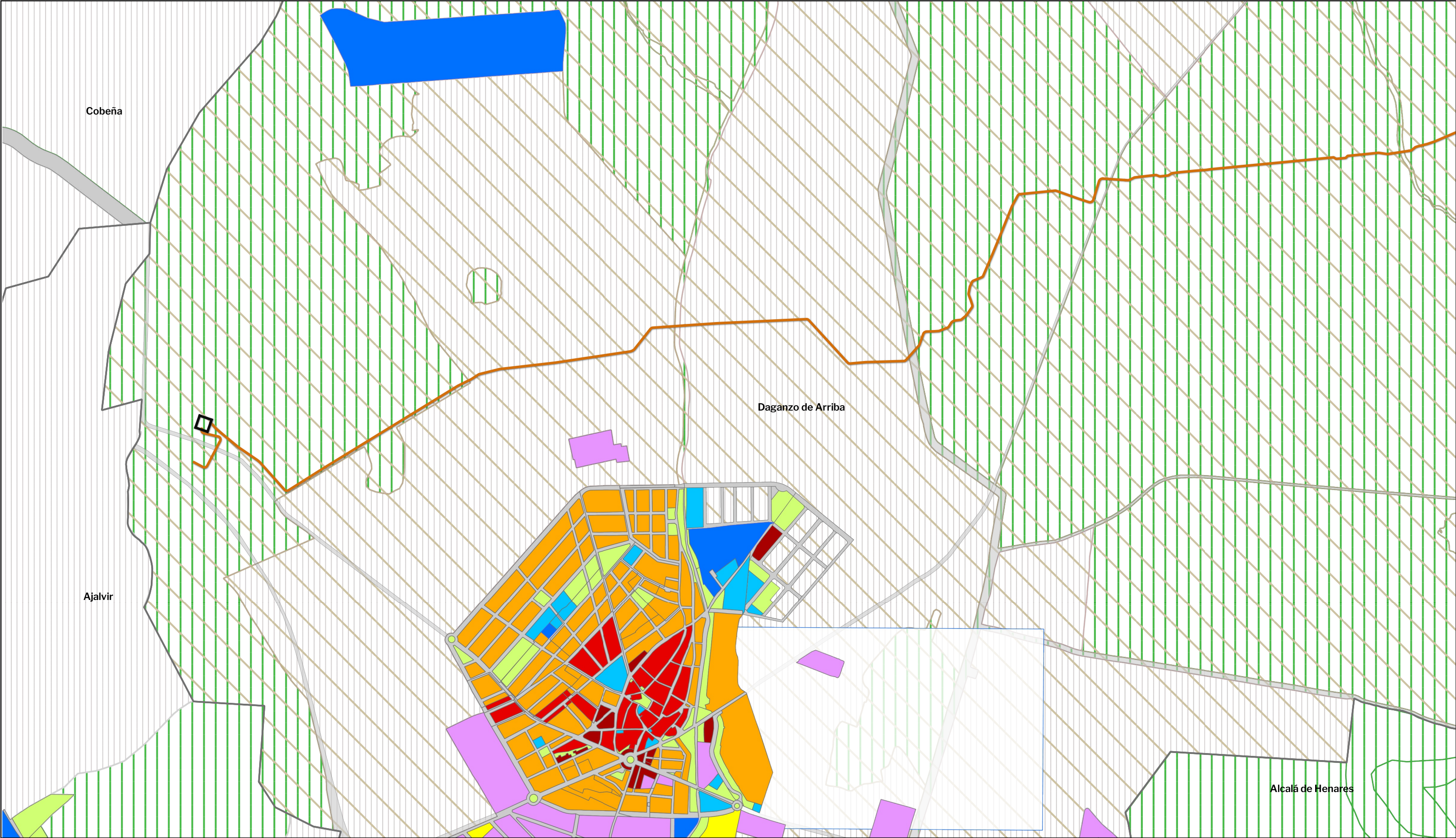
PROMOTOR

**Solaria** Solaria Promoción Y  
Desarrollo, S.L.U.

Segundo Mata 1, 2º, 5. 28224 Pozuelo de Alarcón, Madrid Telf. +34 917 144 220 www.spatialconcepts.eu

Nota: la información utilizada en los planos procede de fuentes oficiales, y se encuentra georeferenciada en el sistema de coordenadas ETRS 89 - 30N





LEYENDA

Delimitaciones territoriales  
— Recintos municipales

Planeamiento Vigente (SIT CAM).  
Clasificación

- SUS=Urbanizable Sectorizado
- SUNC=Suelo Urbano No Consolidado
- SUC=Suelo Urbano Consolidado
- SUNS=Urbanizable No Sectorizado
- SNUP=No urbanizable protegido
- SG=Sistemas Generales
- Aplazado

Ámbitos de Calificación

- Residencial Multifamiliar / Unifamiliar
- Industrial / Logístico
- Terciario y Comercial
- Equipamientos / Deportivo
- Zonas verdes y Espacios Libres
- Red Viaria / Infraestructuras
- Servicios urbanos

LOCALIZACIÓN TERRITORIAL



PROYECTO: PLAN ESPECIAL DE INFRAESTRUCTURAS  
INFRAESTRUCTURAS DE EVACUACIÓN  
"NUDO OLIVA - DAGANZO"

TÍTULO DEL PLANO  
Encuadre sobre planeamiento

ESCALA  
1:14.000 en A3

PROYECTO  
2106

ESCALA GRÁFICA  
0 100 200 m

FECHA  
Feb 2023

I.5.4

EQUIPO REDACTOR

**SC** Natalia Chinchilla  
Arq. Col. 12282 COAM  
David Rojo  
Arq. Col. 2956 COACyLE  
ARCHITECTS

PROMOTOR

**Solaria** Solaria Promoción Y  
Desarrollo, S.L.U.





LEYENDA

Delimitaciones territoriales

- Recintos municipales
- Recintos autonómicos
- - - Ventanas detalle

Nueva Infraestructura Eléctrica

- Línea Subterránea
- Recinto medida
- - - Límite de zona de afección de las Infraestructuras

Calificación

- ▨ Ámbito del Plan Especial

LOCALIZACIÓN TERRITORIAL

PROYECTO: PLAN ESPECIAL DE INFRAESTRUCTURAS DE EVACUACIÓN "NUDO OLIVA - DAGANZO"

TÍTULO DEL PLANO  
Ámbito

ESCALA  
1: 50.000 en A3

PROYECTO  
2106

ESCALA GRÁFICA  
0 1 km

FECHA  
Feb 2023

EQUIPO REDACTOR

**SC** Natalia Chinchilla  
Arq. Col. 12282 COAM  
David Rojo  
Arq. Col. 2956 COACyLE  
ARCHITECTS

PROMOTOR

**Solaria** Solaria Promoción Y Desarrollo, S.L.U.

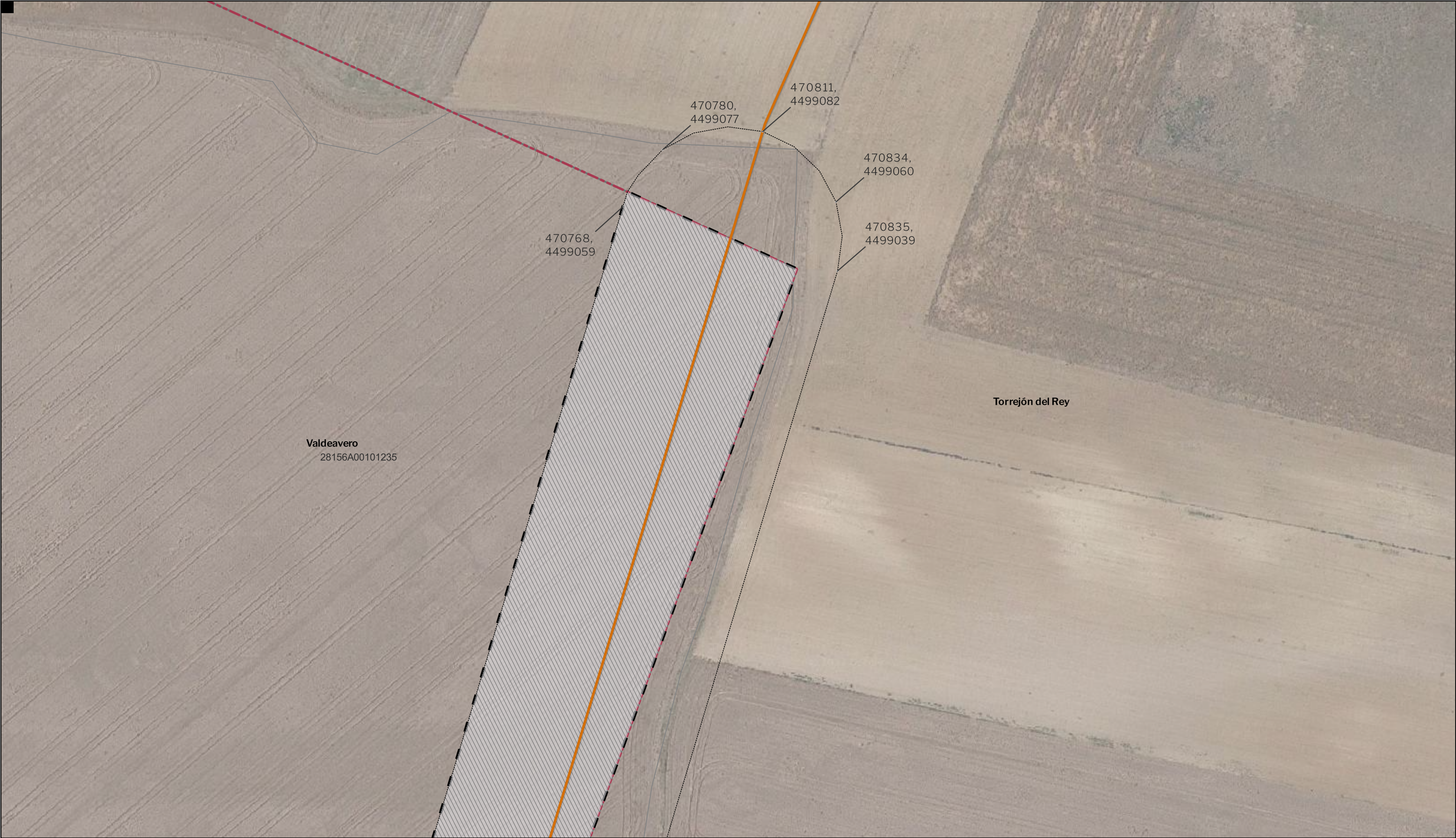
Segundo Mata 1, 2ª, 5. 28224 Pozuelo de Alarcón, Madrid Telf. +34 917 144 220 [www.spatialconcepts.eu](http://www.spatialconcepts.eu)

DE 62 HOJAS

**I.6.0**

Nota: la información utilizada en los planos procede de fuentes oficiales, y se encuentra georeferenciada en el sistema de coordenadas ETRS 89 - 30N





LEYENDA

- Delimitaciones territoriales

  - Recintos autonómicos
  - Recintos municipales
  - Parcelario municipal con referencia catastral
- Nueva Infraestructura Eléctrica

  - Línea Subterránea
  - Límite de zona de afección de las Infraestructuras
- Calificación

  - Ámbito del Plan Especial

Nota: la información utilizada en los planos procede de fuentes oficiales, y se encuentra georeferenciada en el sistema de coordenadas ETRS 89 - 30N



PROYECTO: PLAN ESPECIAL DE INFRAESTRUCTURAS

**INFRAESTRUCTURAS DE EVACUACIÓN**

**"NUDO OLIVA - DAGANZO"**

TÍTULO DEL PLANO

Ámbito

ESCALA 1:1.000 en A3

PROYECTO 2106

ESCALA GRÁFICA 0 10 20 m

FECHA Feb 2023

EQUIPO REDACTOR

**SC** ARCHITECTS

Natalia Chinchilla  
Arq. Col. 12282 COAM

David Rojo  
Arq. Col. 2956 COACyLE

PROMOTOR

**Solaria**

Solaria Promoción Y Desarrollo, S.L.U.

Segundo Mata 1, 2ª, 5. 28224 Pozuelo de Alarcón, Madrid Telf. +34 917 144 220 www.spatialconcepts.eu

DE 62 HOJAS

**I.6.1**





**LEYENDA**

Delimitaciones territoriales

- Recintos autonómicos
- Recintos municipales
- Parcelario municipal con referencia catastral

Nueva Infraestructura Eléctrica

- Línea Subterránea
- Límite de zona de afección de las Infraestructuras

Calificación

- Ámbito del Plan Especial

LOCALIZACIÓN TERRITORIAL

PROYECTO: PLAN ESPECIAL DE INFRAESTRUCTURAS

**INFRAESTRUCTURAS DE EVACUACIÓN**

**"NUDO OLIVA - DAGANZO"**

**I.6.2**

TÍTULO DEL PLANO  
Ámbito

ESCALA 1:1.000 en A3

PROYECTO 2106

ESCALA GRÁFICA 0 10 20 m

FECHA Feb 2023

EQUIPO REDACTOR

**SC** ARCHITECTS

Natalia Chinchilla  
Arq. Col. 12282 COAM

David Rojo  
Arq. Col. 2956 COACyLE

PROMOTOR

**Solaria**

Solaria Promoción Y Desarrollo, S.L.U.

Segundo Mata 1, 2ª, 5. 28224 Pozuelo de Alarcón, Madrid Telf. +34 917 144 220 www.spatialconcepts.eu

Nota: la información utilizada en los planos procede de fuentes oficiales, y se encuentra georeferenciada en el sistema de coordenadas ETRS 89 - 30N





**LEYENDA**

Delimitaciones territoriales

- Recintos autonómicos
- Recintos municipales
- Parcelario municipal con referencia catastral

Nueva Infraestructura Eléctrica

- Línea Subterránea
- Límite de zona de afección de las Infraestructuras

Calificación

- Ámbito del Plan Especial

LOCALIZACIÓN TERRITORIAL

PROYECTO: PLAN ESPECIAL DE INFRAESTRUCTURAS DE EVACUACIÓN "NUDO OLIVA - DAGANZO"

TÍTULO DEL PLANO: **Ámbito**

ESCALA: 1:1.000 en A3

PROYECTO: 2106

ESCALA GRÁFICA: 0 10 20 m

FECHA: Feb 2023

EQUIPO REDACTOR: Natalia Chinchilla (Arq. Col. 12282 COAM), David Rojo (Arq. Col. 2956 COACyLE)

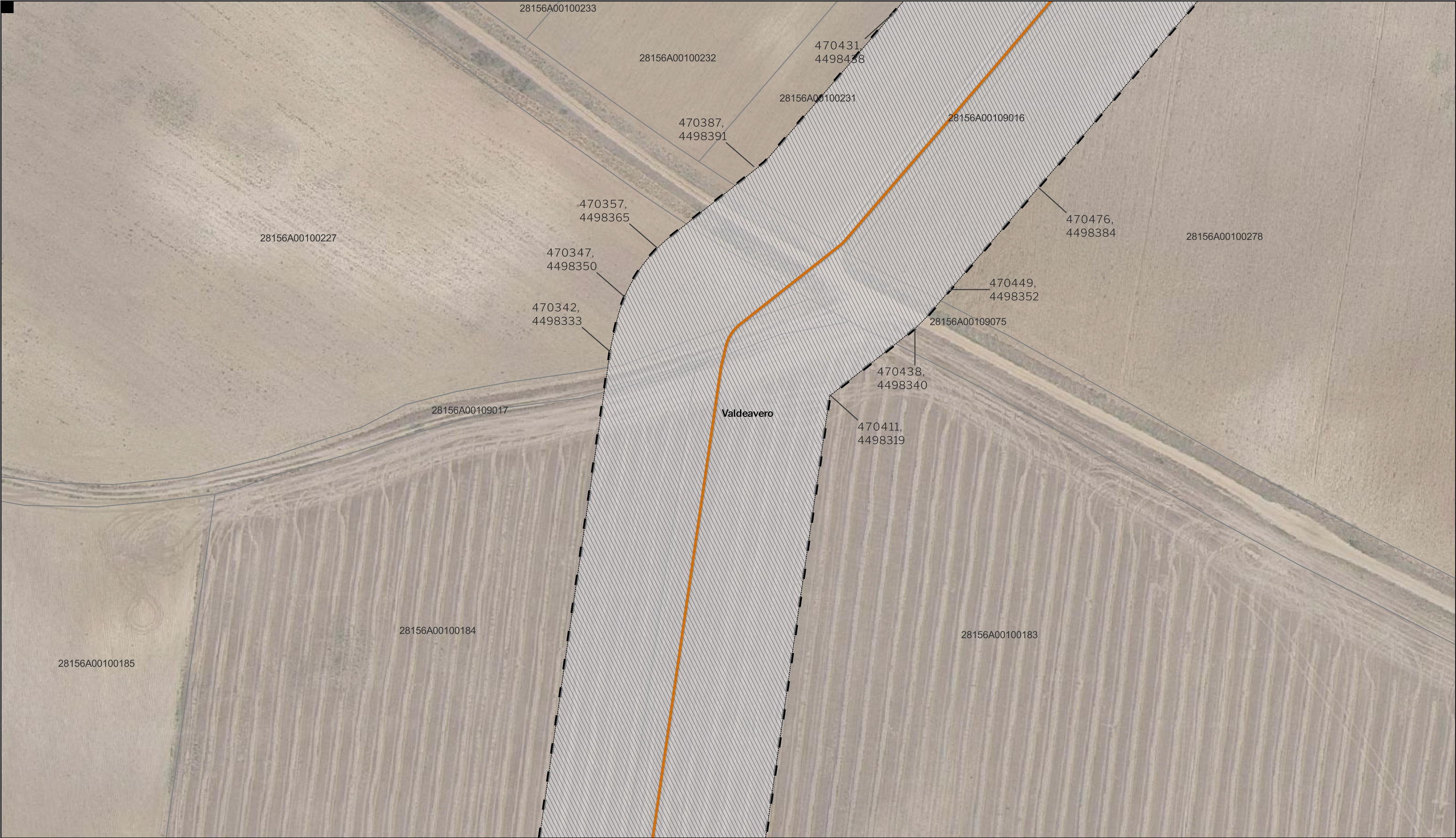
PROMOTOR: Solaria Promoción Y Desarrollo, S.L.U.

Segundo Mata 1, 2ª, 5. 28224 Pozuelo de Alarcón, Madrid Telf. +34 917 144 220 www.spatialconcepts.eu

DE 62 HOJAS

Nota: la información utilizada en los planos procede de fuentes oficiales, y se encuentra georeferenciada en el sistema de coordenadas ETRS 89 - 30N





LEYENDA

Delimitaciones territoriales

Parcelario municipal con referencia catastral

Nueva Infraestructura Eléctrica

Línea Subterránea

Límite de zona de afección de las Infraestructuras

Calificación

Ámbito del Plan Especial

LOCALIZACIÓN TERRITORIAL

Castilla-La Mancha

Comunidad de Madrid

PROYECTO: PLAN ESPECIAL DE INFRAESTRUCTURAS

INFRAESTRUCTURAS DE EVACUACIÓN

"NUDO OLIVA - DAGANZO"

I.6. 4

DE 62 HOJAS

ESCALA 1:1.000 en A3

PROYECTO 2106

ESCALA GRÁFICA 0 10 20 m

FECHA Feb 2023

EQUIPO REDACTOR

SC

ARCHITECTS

Natalia Chinchilla  
Arq. Col. 12282 COAM  
David Rojo  
Arq. Col. 2956 COACyLE

PROMOTOR

Solaria

Solaria Promoción Y Desarrollo, S.L.U.

Segundo Mata 1, 2ª, 5. 28224 Pozuelo de Alarcón, Madrid

Telf. +34 917 144 220

www.spatialconcepts.eu

Nota: la información utilizada en los planos procede de fuentes oficiales, y se encuentra georeferenciada en el sistema de coordenadas ETRS 89 - 30N





LEYENDA

Delimitaciones territoriales

Parcelario municipal con referencia catastral

Nueva Infraestructura Eléctrica

Línea Subterránea

Límite de zona de afección de las Infraestructuras

Calificación

Ámbito del Plan Especial

LOCALIZACIÓN TERRITORIAL

PROYECTO: PLAN ESPECIAL DE INFRAESTRUCTURAS

**INFRAESTRUCTURAS DE EVACUACIÓN**

**"NUDO OLIVA - DAGANZO"**

TÍTULO DEL PLANO

Ámbito

ESCALA 1:1.000 en A3

PROYECTO 2106

ESCALA GRÁFICA 0 10 20 m

FECHA Feb 2023

**I.6.5**

DE 62 HOJAS

EQUIPO REDACTOR

**SC** ARCHITECTS

Natalia Chinchilla  
Arq. Col. 12282 COAM

David Rojo  
Arq. Col. 2956 COACyLE

PROMOTOR


**Solaria**

Solaria Promoción Y Desarrollo, S.L.U.

Segundo Mata 1, 2ª, 5. 28224 Pozuelo de Alarcón, Madrid Telf. +34 917 144 220 [www.spatialconcepts.eu](http://www.spatialconcepts.eu)

Nota: la información utilizada en los planos procede de fuentes oficiales, y se encuentra georeferenciada en el sistema de coordenadas ETRS 89 - 30N





LEYENDA

- Delimitaciones territoriales

  - Parcelario municipal con referencia catastral
- Nueva Infraestructura Eléctrica

  - Línea Subterránea
  - Límite de zona de afección de las Infraestructuras
- Calificación

  - Ámbito del Plan Especial

Nota: la información utilizada en los planos procede de fuentes oficiales, y se encuentra georeferenciada en el sistema de coordenadas ETRS 89 - 30N



PROYECTO: PLAN ESPECIAL DE INFRAESTRUCTURAS

# INFRAESTRUCTURAS DE EVACUACIÓN

## "NUDO OLIVA - DAGANZO"

TÍTULO DEL PLANO

# Ámbito

# I.6. 6

DE 62 HOJAS

ESCALA 1:1.000 en A3

PROYECTO 2106

ESCALA GRÁFICA 0 10 20 m

FECHA Feb 2023

EQUIPO REDACTOR

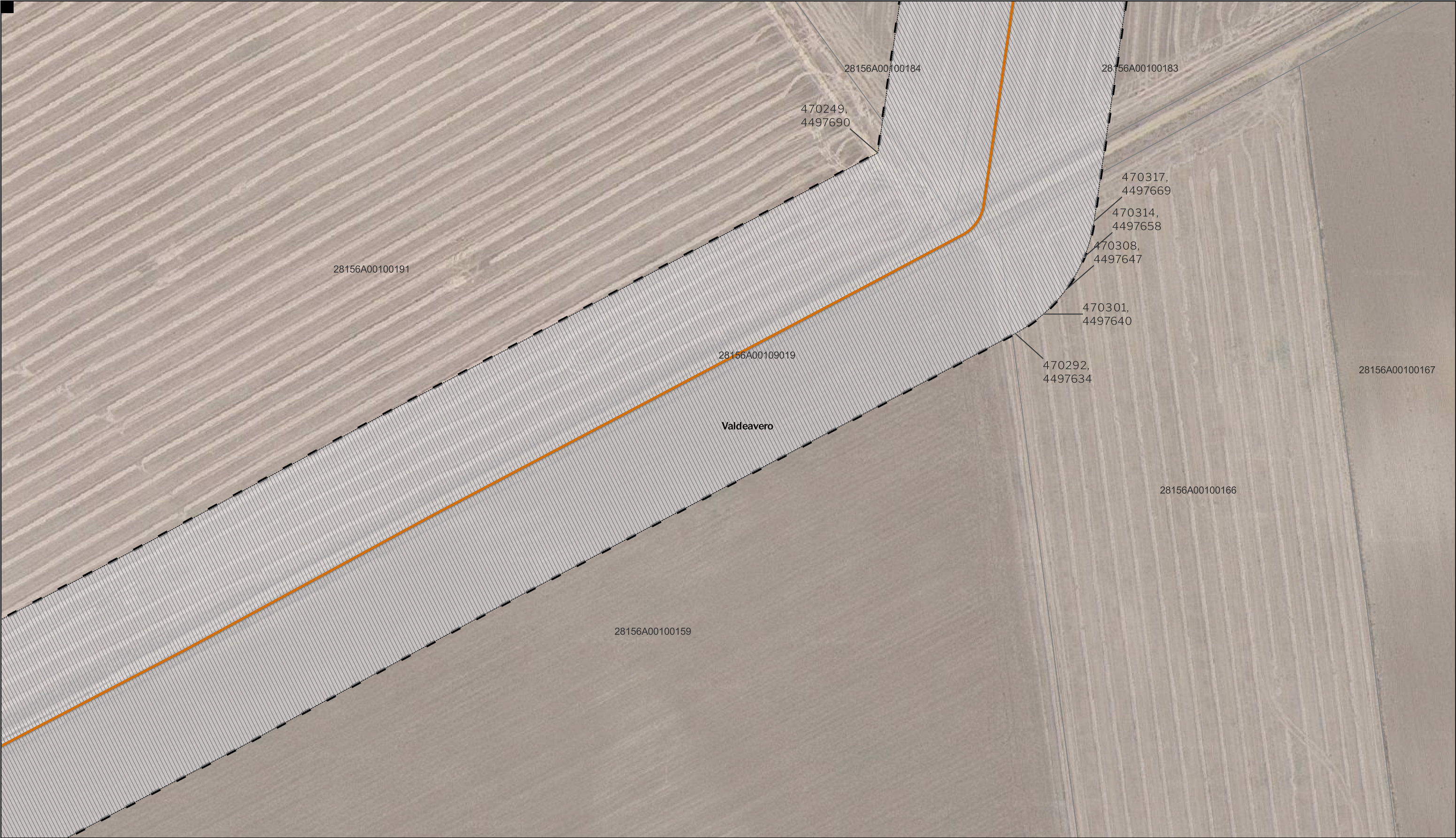
Natalia Chinchilla  
Arq. Col. 12282 COAM  
David Rojo  
Arq. Col. 2956 COACyLE

PROMOTOR

Solaria Promoción Y Desarrollo, S.L.U.

Segundo Mata 1, 2ª, 5. 28224 Pozuelo de Alarcón, Madrid Telf. +34 917 144 220 [www.spatialconcepts.eu](http://www.spatialconcepts.eu)





LEYENDA

- Delimitaciones territoriales

  - Parcelario municipal con referencia catastral
- Nueva Infraestructura Eléctrica

  - Línea Subterránea
  - Límite de zona de afección de las Infraestructuras
- Calificación

  - Ámbito del Plan Especial

Nota: la información utilizada en los planos procede de fuentes oficiales, y se encuentra georeferenciada en el sistema de coordenadas ETRS 89 - 30N



PROYECTO: PLAN ESPECIAL DE INFRAESTRUCTURAS

**INFRAESTRUCTURAS DE EVACUACIÓN**

**"NUDO OLIVA - DAGANZO"**

TÍTULO DEL PLANO

Ámbito

ESCALA 1:1.000 en A3

PROYECTO 2106

ESCALA GRÁFICA 0 10 20 m

FECHA Feb 2023

EQUIPO REDACTOR

Natalia Chinchilla  
Arq. Col. 12282 COAM  
David Rojo  
Arq. Col. 2956 COACyLE

PROMOTOR

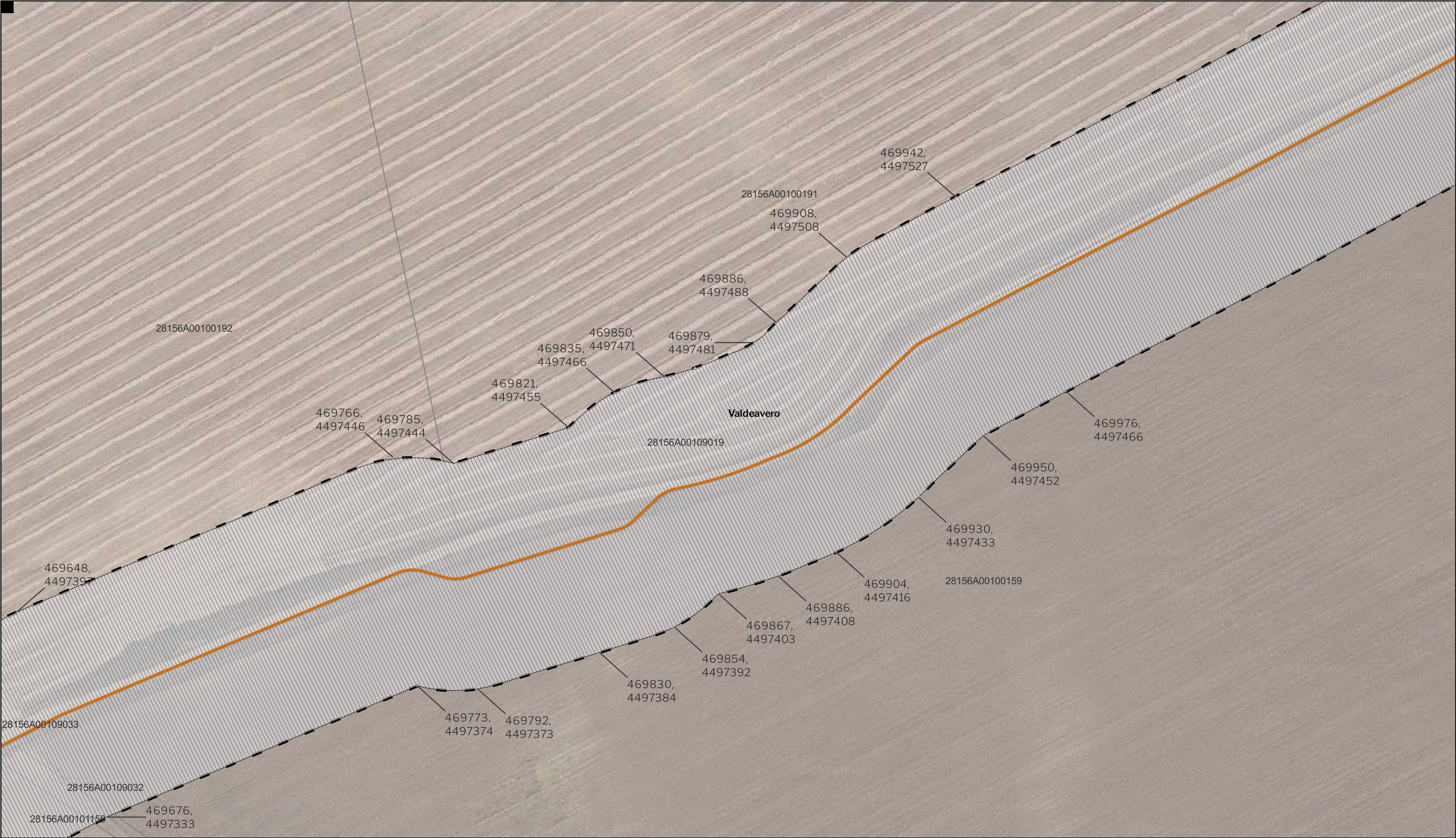
Solaria Promoción Y Desarrollo, S.L.U.

Segundo Mata 1, 2ª, 5. 28224 Pozuelo de Alarcón, Madrid Telf. +34 917 144 220 [www.spatialconcepts.eu](http://www.spatialconcepts.eu)

DE 62 HOJAS

**I.6.7**





**LEYENDA**

<b>Delimitaciones territoriales</b>	<b>Nueva Infraestructura Eléctrica</b>	<b>Calificación</b>
Parcelario municipal con referencia catastral	Línea Subterránea	Ámbito del Plan Especial
	Límite de zona de afección de las Infraestructuras	

Nota: la información utilizada en los planos procede de fuentes oficiales, y se encuentra georeferenciada en el sistema de coordenadas ETRS 89 - 30N



PROYECTO: PLAN ESPECIAL DE INFRAESTRUCTURAS		DE 62 HOJAS	
<b>INFRAESTRUCTURAS DE EVACUACIÓN</b>			
<b>"NUDO OLIVA - DAGANZO"</b>			
TÍTULO DEL PLANO		<b>I.6.8</b>	
Ámbito			
ESCALA 1:1.000 en A3	PROYECTO 2106	ESCALA GRÁFICA 0 10 20 m	FECHA Feb 2023
EQUIPO REDACTOR		PROMOTOR	
Natalia Chinchilla Arq. Col. 12282 COAM David Rojo Arq. Col. 2956 COACyLE		Solaria Promoción Y Desarrollo, S.L.U.	
Segundo Mata 1, 2ª, 5. 28224 Pozuelo de Alarcón, Madrid Telf. +34 917 144 220 www.spatialconcepts.eu			





LEYENDA

Delimitaciones territoriales

Parcelario municipal con referencia catastral

Nueva Infraestructura Eléctrica

Línea Subterránea

Límite de zona de afección de las Infraestructuras

Calificación

Ámbito del Plan Especial

LOCALIZACIÓN TERRITORIAL

PROYECTO: PLAN ESPECIAL DE INFRAESTRUCTURAS DE EVACUACIÓN "NUDO OLIVA - DAGANZO"

TÍTULO DEL PLANO: Ámbito

ESCALA: 1:1.000 en A3

PROYECTO: 2106

ESCALA GRÁFICA: 0 10 20 m

FECHA: Feb 2023

EQUIPO REDACTOR: Natalia Chinchilla (Arq. Col. 12282 COAM), David Rojo (Arq. Col. 2956 COACyLE)

PROMOTOR: Solaria Promoción Y Desarrollo, S.L.U.

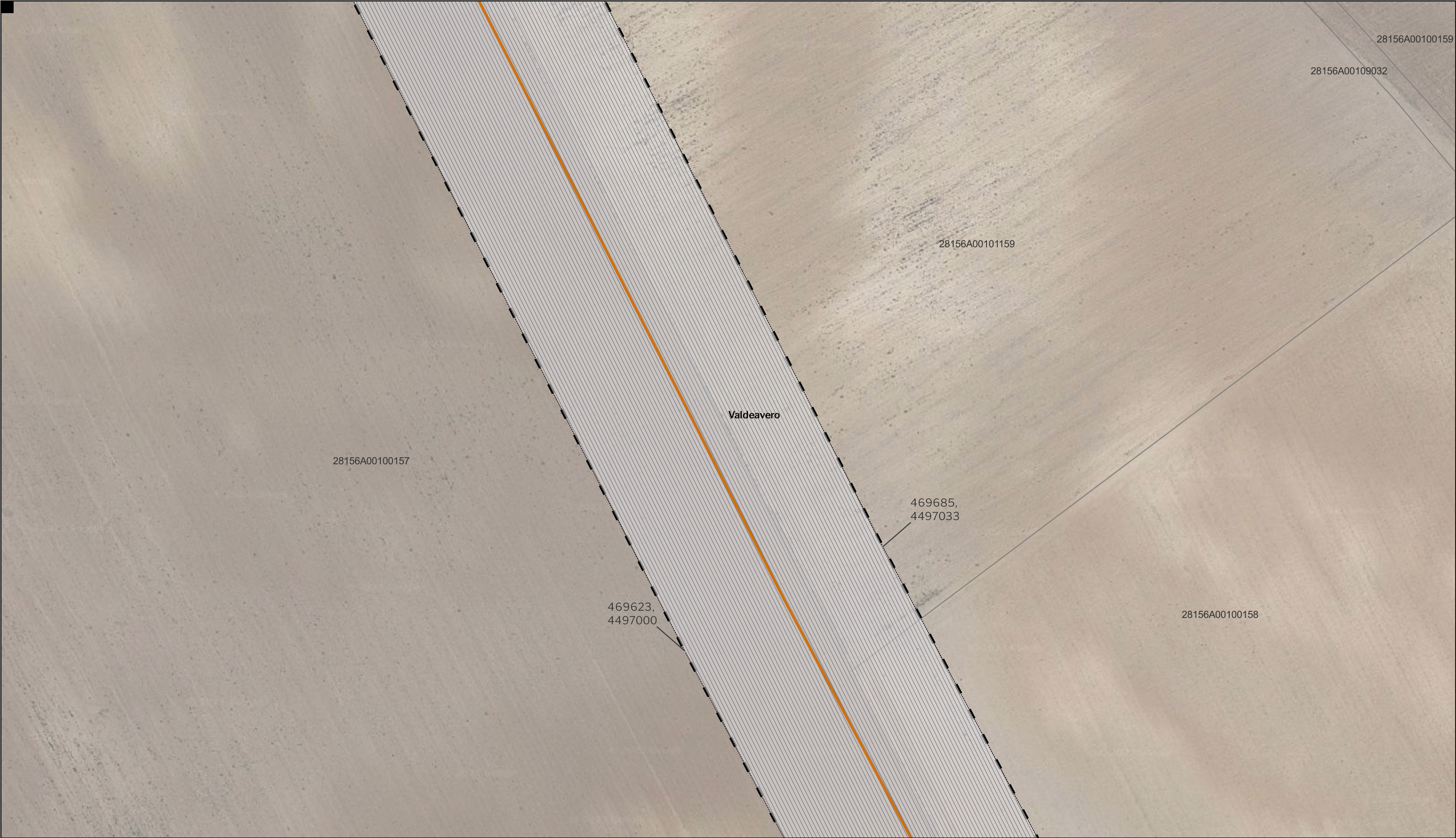
Segundo Mata 1, 2ª, 5. 28224 Pozuelo de Alarcón, Madrid Telf. +34 917 144 220 www.spatialconcepts.eu

DE 62 HOJAS

**I.6. 9**

Nota: la información utilizada en los planos procede de fuentes oficiales, y se encuentra georeferenciada en el sistema de coordenadas ETRS 89 - 30N





LEYENDA

- Delimitaciones territoriales

  - Parcelario municipal con referencia catastral
- Nueva Infraestructura Eléctrica

  - Línea Subterránea
  - Límite de zona de afección de las Infraestructuras
- Calificación

  - Ámbito del Plan Especial

Nota: la información utilizada en los planos procede de fuentes oficiales, y se encuentra georeferenciada en el sistema de coordenadas ETRS 89 - 30N



PROYECTO: PLAN ESPECIAL DE INFRAESTRUCTURAS

**INFRAESTRUCTURAS DE EVACUACIÓN**

**"NUDO OLIVA - DAGANZO"**

TÍTULO DEL PLANO  
Ámbito

ESCALA  
1:1.000 en A3

PROYECTO  
2106

ESCALA GRÁFICA  
0 10 20 m

FECHA  
Feb 2023

EQUIPO REDACTOR

**SC** ARCHITECTS

Natalia Chinchilla  
Arq. Col. 12282 COAM

David Rojo  
Arq. Col. 2956 COACyLE

PROMOTOR

**Solaria**

Solaria Promoción Y Desarrollo, S.L.U.

Segundo Mata 1, 2ª, 5. 28224 Pozuelo de Alarcón, Madrid Telf. +34 917 144 220 www.spatialconcepts.eu

DE 62 HOJAS

**I.6.10**





28156A00109032

LEYENDA

- |   |   |  |
|---|---|--|
| <p>Delimitaciones territoriales</p> <p> Parcelario municipal con referencia catastral</p> | <p>Nueva Infraestructura Eléctrica</p> <p> Línea Subterránea</p> <p> Límite de zona de afección de las Infraestructuras</p> | <p>Calificación</p> <p> Ámbito del Plan Especial</p> |
|---|---|--|

Nota: la información utilizada en los planos procede de fuentes oficiales, y se encuentra georeferenciada en el sistema de coordenadas ETRS 89 - 30N



<p>PROYECTO: PLAN ESPECIAL DE INFRAESTRUCTURAS</p> <p><b>INFRAESTRUCTURAS DE EVACUACIÓN</b></p> <p><b>"NUDO OLIVA - DAGANZO"</b></p>		<p><b>I.6. 11</b></p> <p>DE 62 HOJAS</p>
<p>TÍTULO DEL PLANO</p> <p>Ámbito</p>		
<p>ESCALA</p> <p>1:1.000 en A3</p>	<p>PROYECTO</p> <p>2106</p>	<p>ESCALA GRÁFICA</p> <p>0 10 20 m</p>
<p>EQUIPO REDACTOR</p> <p> Natalia Chinchilla Arq. Col. 12282 COAM David Rojo Arq. Col. 2956 COACyLE</p>		<p>PROMOTOR</p> <p> Solaria Promoción Y Desarrollo, S.L.U.</p>
<p>Segundo Mata 1, 2ª, 5. 28224 Pozuelo de Alarcón, Madrid Telf. +34 917 144 220 <a href="http://www.spatialconcepts.eu">www.spatialconcepts.eu</a></p>		





LEYENDA

Delimitaciones territoriales

Parcelario municipal con referencia catastral

Nueva Infraestructura Eléctrica

Línea Subterránea

Límite de zona de afección de las Infraestructuras

Calificación

Ámbito del Plan Especial

LOCALIZACIÓN TERRITORIAL

PROYECTO: PLAN ESPECIAL DE INFRAESTRUCTURAS

**INFRAESTRUCTURAS DE EVACUACIÓN**

**"NUDO OLIVA - DAGANZO"**

TÍTULO DEL PLANO

Ámbito

ESCALA 1:1.000 en A3

PROYECTO 2106

ESCALA GRÁFICA 0 10 20 m

FECHA Feb 2023

EQUIPO REDACTOR

**SC** ARCHITECTS

Natalia Chinchilla  
Arq. Col. 12282 COAM

David Rojo  
Arq. Col. 2956 COACyLE

PROMOTOR

**Solaria**

Solaria Promoción Y Desarrollo, S.L.U.

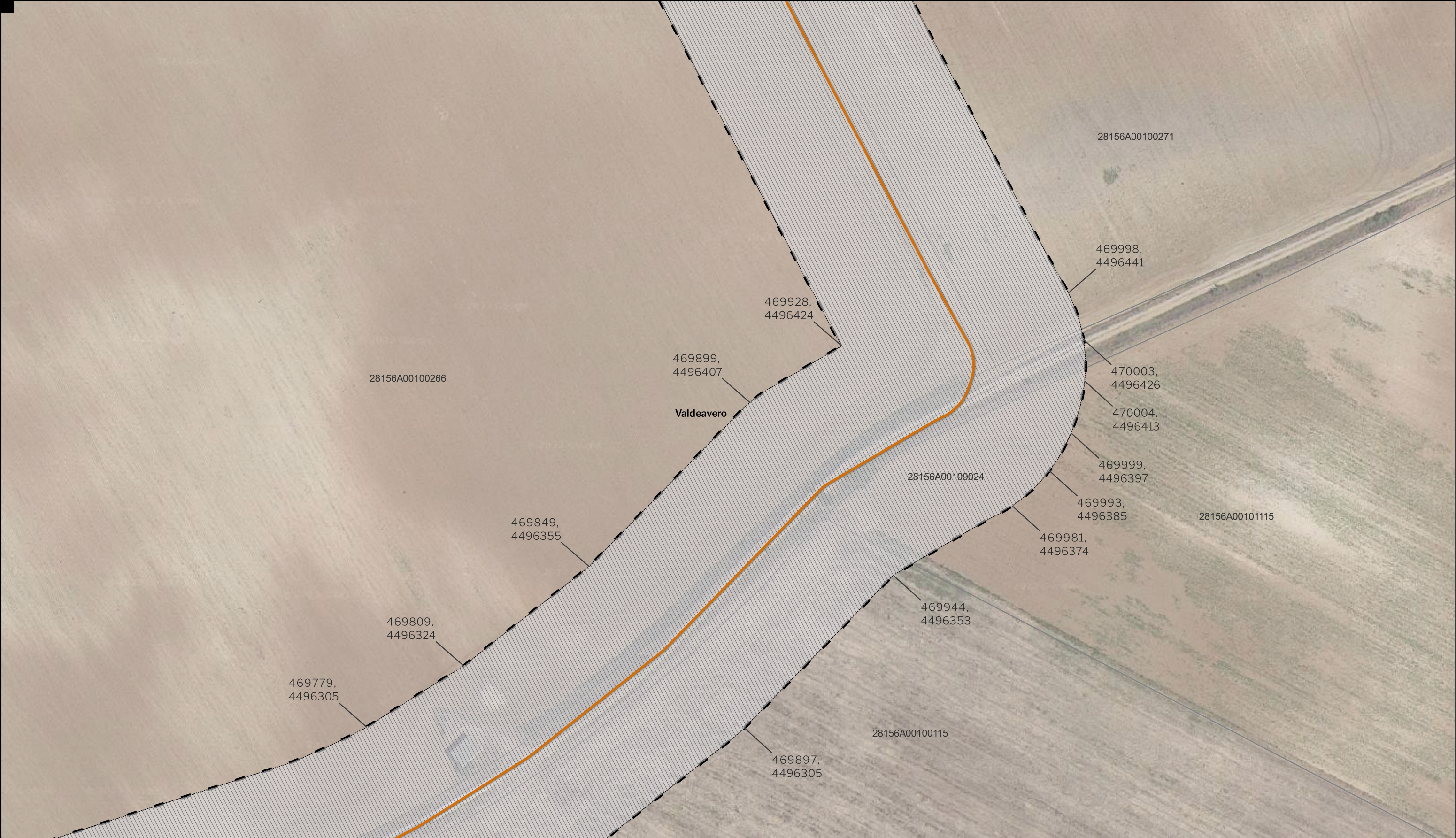
Segundo Mata 1, 2ª, 5. 28224 Pozuelo de Alarcón, Madrid Telf. +34 917 144 220 www.spatialconcepts.eu

DE 62 HOJAS

**I.6.12**

Nota: la información utilizada en los planos procede de fuentes oficiales, y se encuentra georeferenciada en el sistema de coordenadas ETRS 89 - 30N





**LEYENDA**

Delimitaciones territoriales

Parcelario municipal con referencia catastral

Nueva Infraestructura Eléctrica

Línea Subterránea

Límite de zona de afección de las Infraestructuras

Calificación

Ámbito del Plan Especial

**LOCALIZACIÓN TERRITORIAL**

PROYECTO: PLAN ESPECIAL DE INFRAESTRUCTURAS

**INFRAESTRUCTURAS DE EVACUACIÓN**

**"NUDO OLIVA - DAGANZO"**

**I.6.13**

TÍTULO DEL PLANO

Ámbito

ESCALA 1:1.000 en A3

PROYECTO 2106

ESCALA GRÁFICA 0 10 20 m

FECHA Feb 2023

EQUIPO REDACTOR

**SC** ARCHITECTS

Natalia Chinchilla  
Arq. Col. 12282 COAM

David Rojo  
Arq. Col. 2956 COACyLE

PROMOTOR

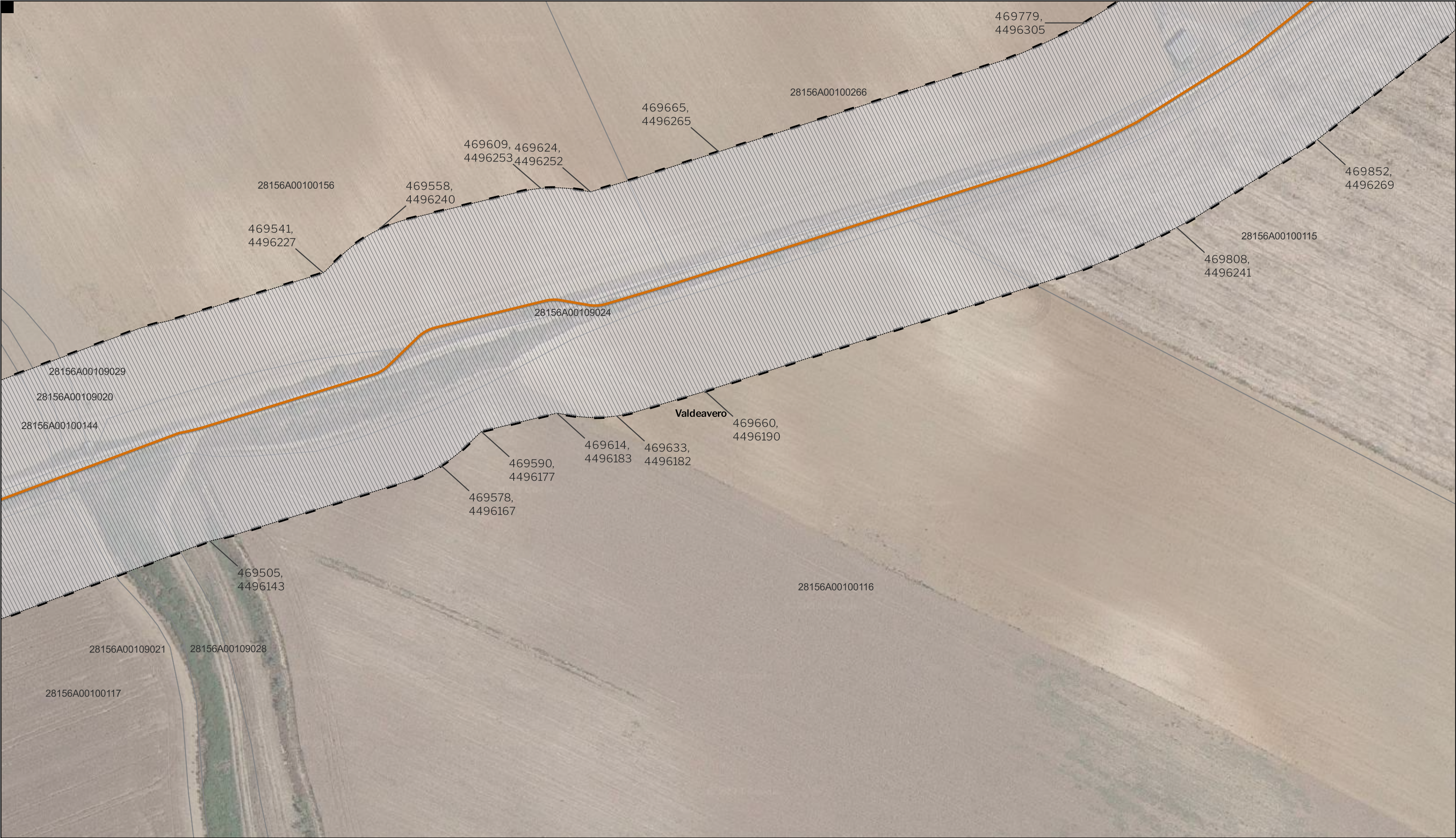
**Solaria**

Solaria Promoción Y Desarrollo, S.L.U.

Segundo Mata 1, 2ª, 5. 28224 Pozuelo de Alarcón, Madrid Telf. +34 917 144 220 www.spatialconcepts.eu

Nota: la información utilizada en los planos procede de fuentes oficiales, y se encuentra georeferenciada en el sistema de coordenadas ETRS 89 - 30N





LEYENDA

Delimitaciones territoriales

Parcelario municipal con referencia catastral

Nueva Infraestructura Eléctrica

Línea Subterránea

Límite de zona de afección de las Infraestructuras

Calificación

Ámbito del Plan Especial

LOCALIZACIÓN TERRITORIAL

PROYECTO: PLAN ESPECIAL DE INFRAESTRUCTURAS

INFRAESTRUCTURAS DE EVACUACIÓN

"NUDO OLIVA - DAGANZO"

TÍTULO DEL PLANO

Ámbito

ESCALA 1:1.000 en A3

PROYECTO 2106

ESCALA GRÁFICA 0 10 20 m

FECHA Feb 2023

EQUIPO REDACTOR

SC ARCHITECTS

Natalia Chinchilla Arq. Col. 12282 COAM

David Rojo Arq. Col. 2956 COACyLE

PROMOTOR

Solaria

Solaria Promoción Y Desarrollo, S.L.U.

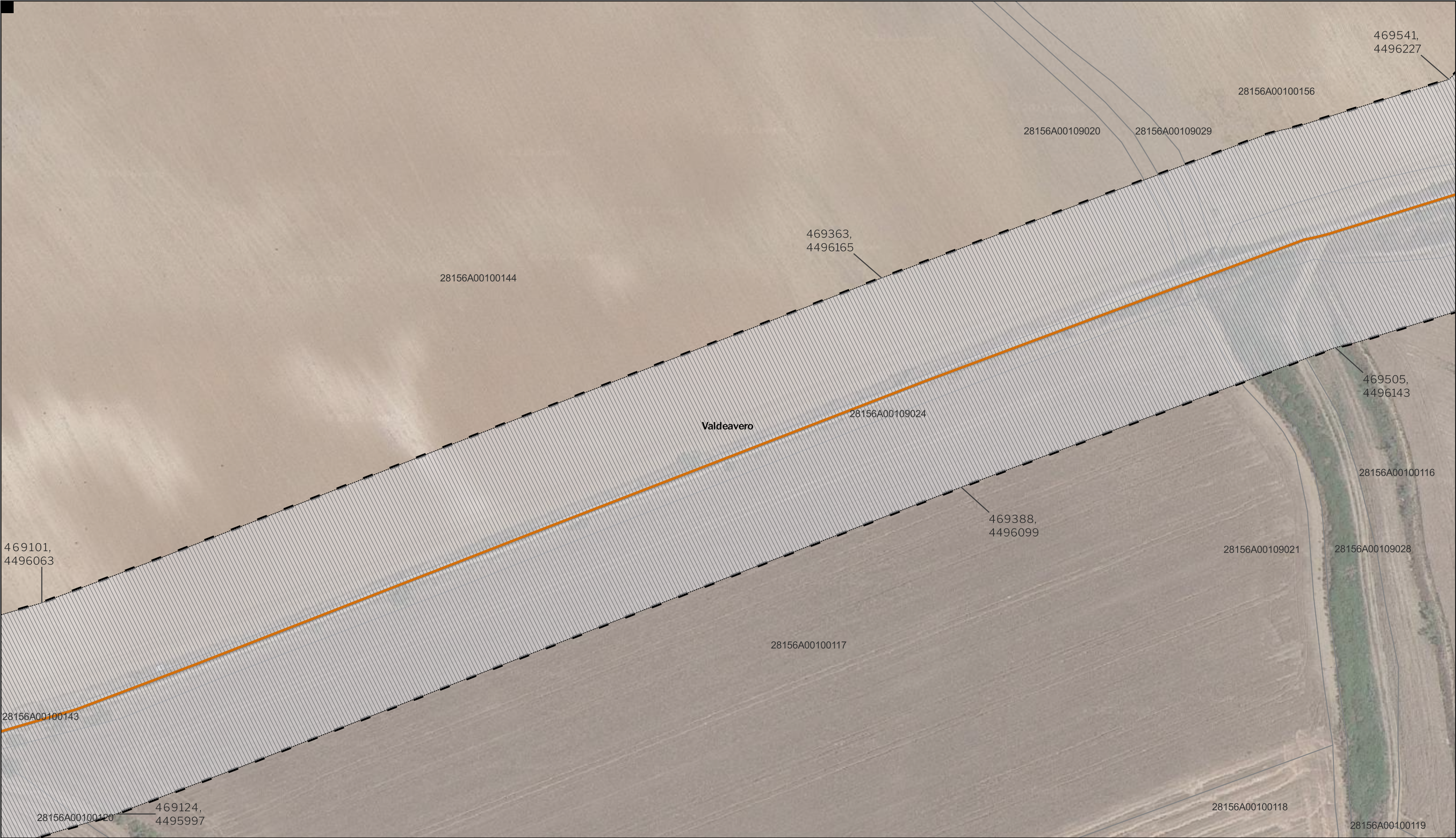
Segundo Mata 1, 2ª, 5. 28224 Pozuelo de Alarcón, Madrid Telf. +34 917 144 220 www.spatialconcepts.eu

DE 62 HOJAS

**I.6.14**

Nota: la información utilizada en los planos procede de fuentes oficiales, y se encuentra georeferenciada en el sistema de coordenadas ETRS 89 - 30N





**LEYENDA**

Delimitaciones territoriales

Parcelario municipal con referencia catastral

Nueva Infraestructura Eléctrica

Línea Subterránea

Límite de zona de afección de las Infraestructuras

Calificación

Ámbito del Plan Especial

Nota: la información utilizada en los planos procede de fuentes oficiales, y se encuentra georeferenciada en el sistema de coordenadas ETRS 89 - 30N



PROYECTO: PLAN ESPECIAL DE INFRAESTRUCTURAS

**INFRAESTRUCTURAS DE EVACUACIÓN**

**"NUDO OLIVA - DAGANZO"**

**I.6.15**

DE 62 HOJAS

TÍTULO DEL PLANO

Ámbito

ESCALA 1:1.000 en A3

PROYECTO 2106

ESCALA GRÁFICA 0 10 20 m

FECHA Feb 2023

EQUIPO REDACTOR

**SC** ARCHITECTS

Natalia Chinchilla  
Arq. Col. 12282 COAM

David Rojo  
Arq. Col. 2956 COACyLE

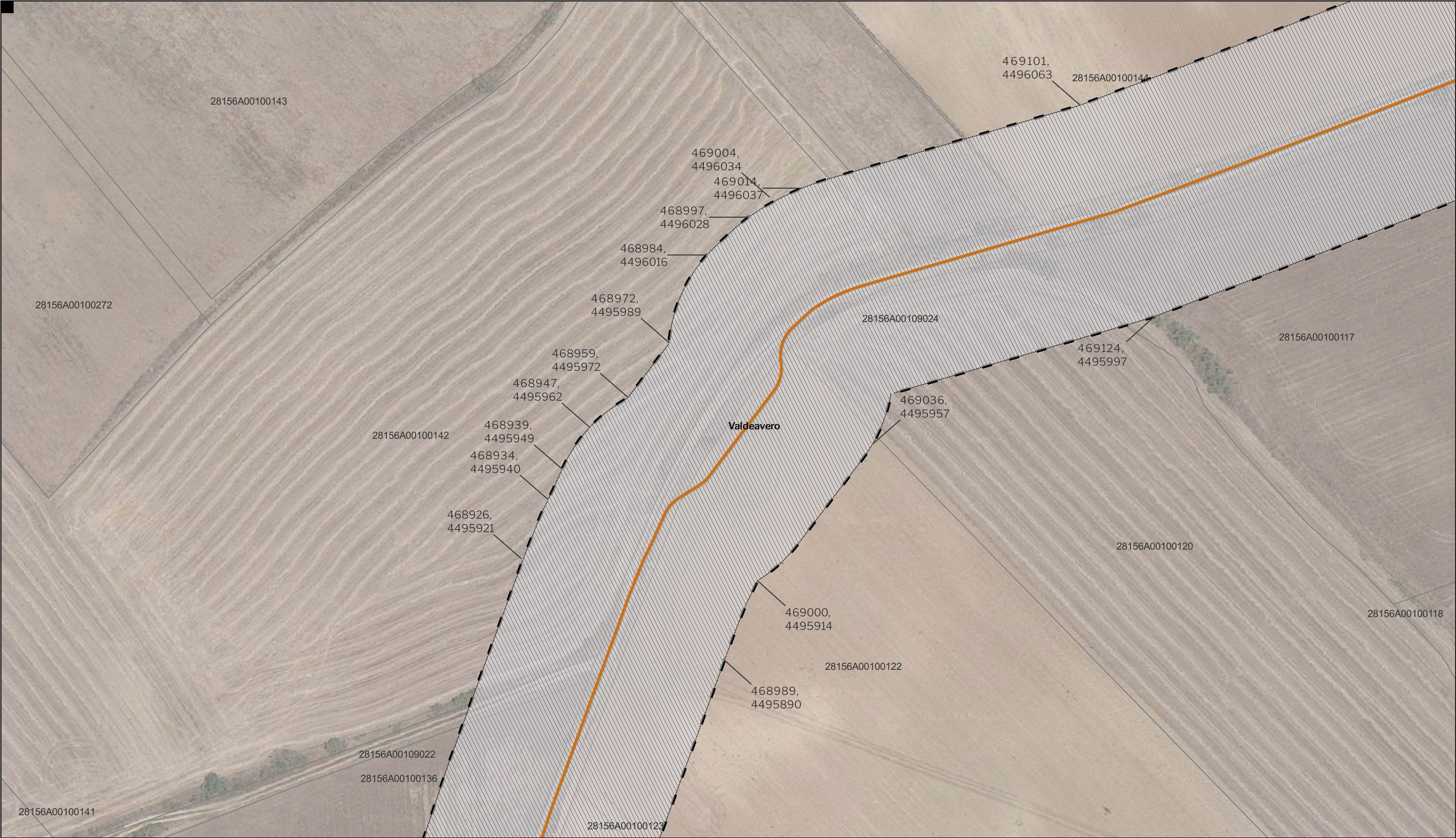
PROMOTOR

**Solaria**

Solaria Promoción Y Desarrollo, S.L.U.

Segundo Mata 1, 2ª, 5. 28224 Pozuelo de Alarcón, Madrid Telf. +34 917 144 220 www.spatialconcepts.eu





LEYENDA

Delimitaciones territoriales

Parcelario municipal con referencia catastral

Nueva Infraestructura Eléctrica

Límite de zona de afección de las Infraestructuras

Calificación

Ámbito del Plan Especial

LOCALIZACIÓN TERRITORIAL

PROYECTO: PLAN ESPECIAL DE INFRAESTRUCTURAS

INFRAESTRUCTURAS DE EVACUACIÓN

"NUDO OLIVA - DAGANZO"

TÍTULO DEL PLANO

Ámbito

ESCALA

1:1.000 en A3

PROYECTO

2106

ESCALA GRÁFICA

0 10 20 m

FECHA

Feb 2023

EQUIPO REDACTOR

Natalia Chinchilla  
Arq. Col. 12282 COAM  
David Rojo  
Arq. Col. 2956 COACyLE

PROMOTOR

Solaria Promoción Y  
Desarrollo, S.L.U.

Segundo Mata 1, 2ª, 5. 28224 Pozuelo de Alarcón, Madrid

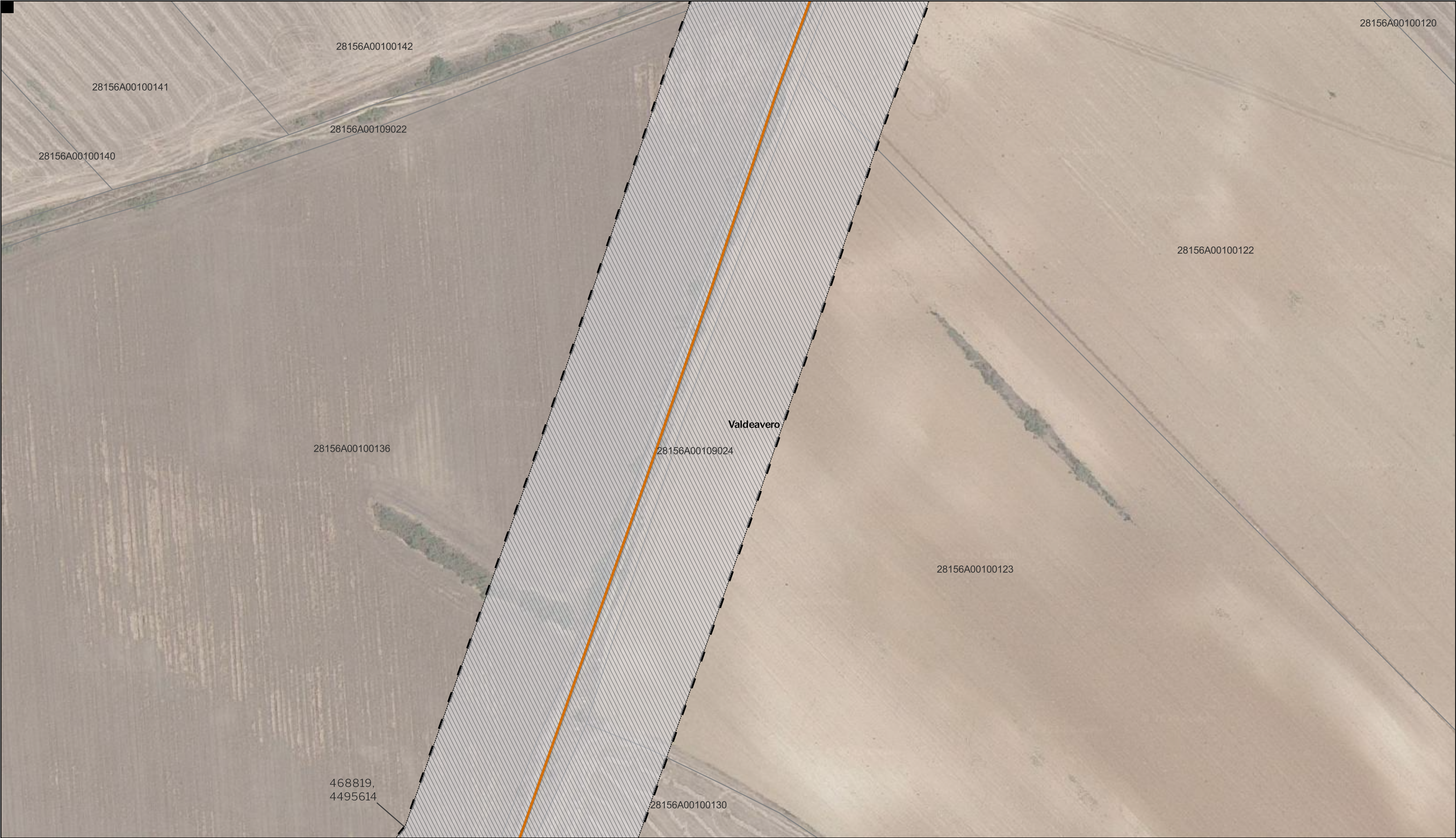
Telf. +34 917 144 220

www.spatialconcepts.eu

Nota: la información utilizada en los planos procede de fuentes oficiales, y se encuentra georeferenciada en el sistema de coordenadas ETRS 89 - 30N

DE  
62  
HOJAS





LEYENDA

- Delimitaciones territoriales

  - Parcelario municipal con referencia catastral
- Nueva Infraestructura Eléctrica

  - Línea Subterránea
  - Límite de zona de afección de las Infraestructuras
- Calificación

  - Ámbito del Plan Especial

Nota: la información utilizada en los planos procede de fuentes oficiales, y se encuentra georeferenciada en el sistema de coordenadas ETRS 89 - 30N



PROYECTO: PLAN ESPECIAL DE INFRAESTRUCTURAS

**INFRAESTRUCTURAS DE EVACUACIÓN**

**"NUDO OLIVA - DAGANZO"**

TÍTULO DEL PLANO

Ámbito

ESCALA 1:1.000 en A3

PROYECTO 2106

ESCALA GRÁFICA 0 10 20 m

FECHA Feb 2023

EQUIPO REDACTOR

**SC** ARCHITECTS

Natalia Chinchilla  
Arq. Col. 12282 COAM

David Rojo  
Arq. Col. 2956 COACyLE

PROMOTOR

**Solaria**

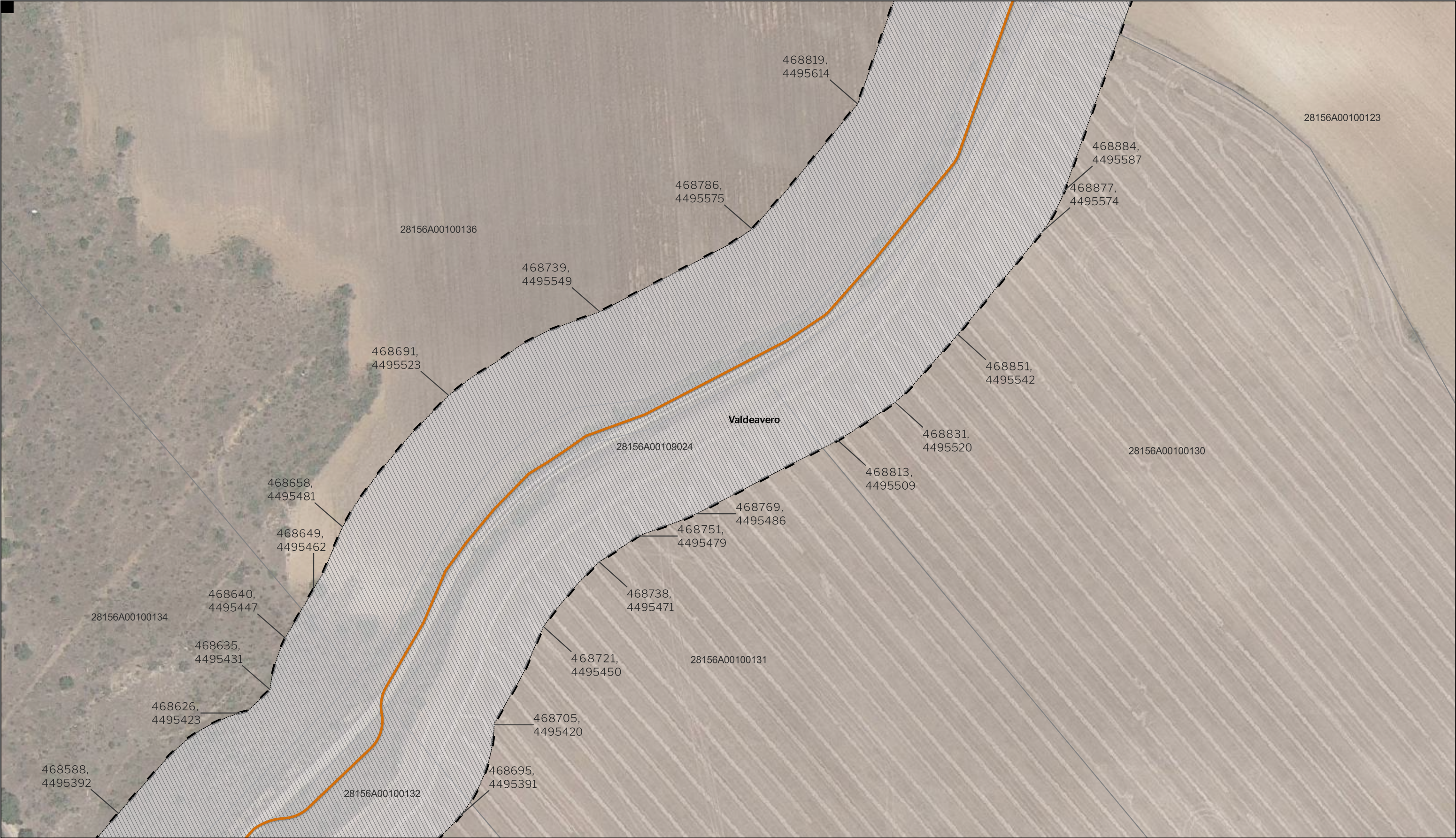
Solaria Promoción Y Desarrollo, S.L.U.

Segundo Mata 1, 2ª, 5. 28224 Pozuelo de Alarcón, Madrid Telf. +34 917 144 220 www.spatialconcepts.eu

DE 62 HOJAS

**I.6. 17**





LEYENDA

- Delimitaciones territoriales

  - Parcelario municipal con referencia catastral
- Nueva Infraestructura Eléctrica

  - Línea Subterránea
  - Límite de zona de afección de las Infraestructuras
- Calificación

  - Ámbito del Plan Especial

Nota: la información utilizada en los planos procede de fuentes oficiales, y se encuentra georeferenciada en el sistema de coordenadas ETRS 89 - 30N



PROYECTO: PLAN ESPECIAL DE INFRAESTRUCTURAS DE EVACUACIÓN  
**"NUDO OLIVA - DAGANZO"**

TÍTULO DEL PLANO  
Ámbito

ESCALA  
1:1.000 en A3

EQUIPO REDACTOR  
**SC** ARCHITECTS  
Natalia Chinchilla  
Arq. Col. 12282 COAM  
David Rojo  
Arq. Col. 2956 COACyLE

SEGUNDO MATA 1, 2ª, 5. 28224 Pozuelo de Alarcón, Madrid

**I.6.18**

DE 62 HOJAS

PROYECTO  
2106

PROMOTOR  
**Solaria**  
Solaria Promoción Y Desarrollo, S.L.U.

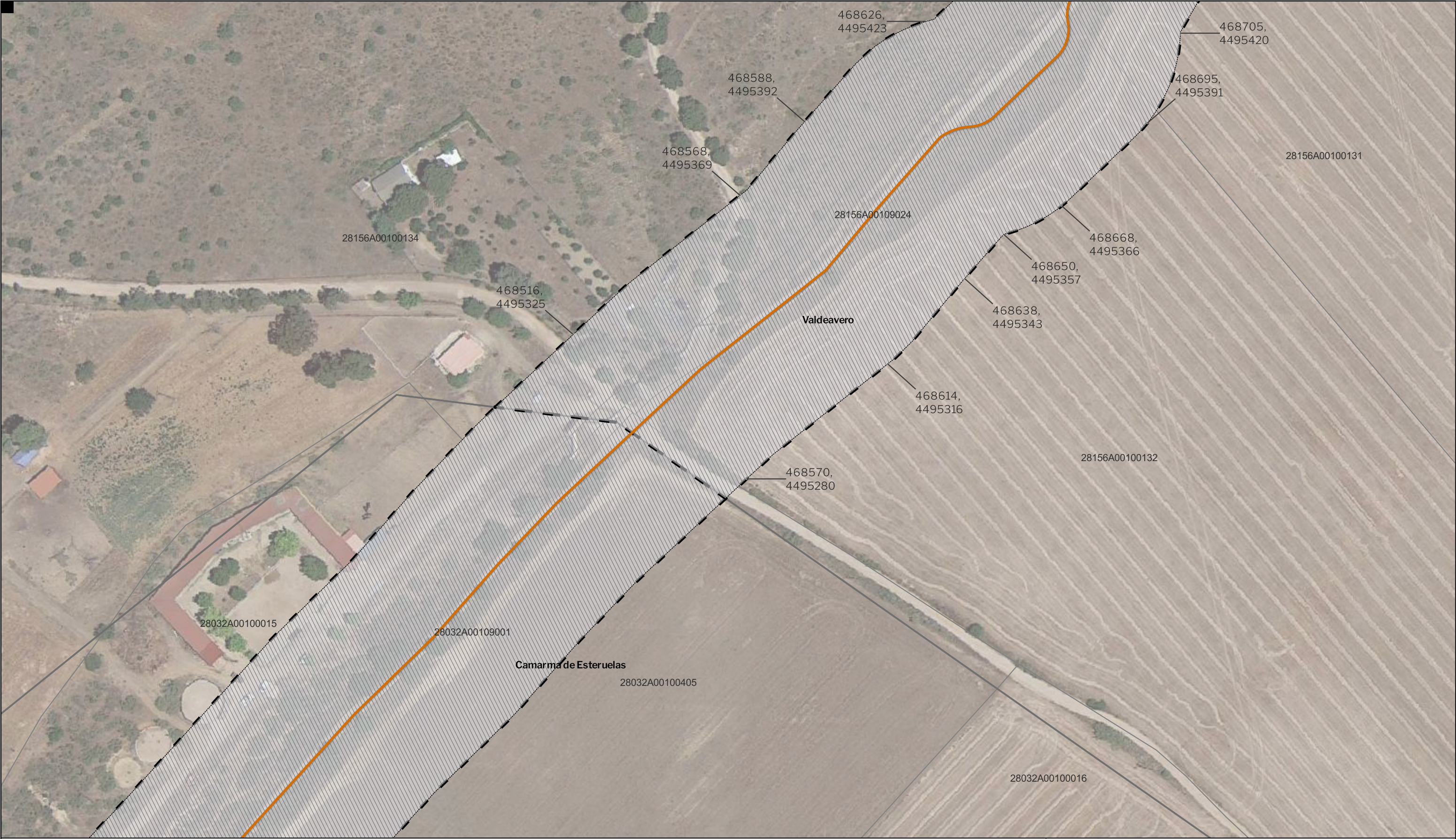
ESCALA GRÁFICA  
0 10 20 m

FECHA  
Feb 2023

Tel. +34 917 144 220

www.spatialconcepts.eu





LEYENDA

Delimitaciones territoriales

— Recintos municipales

Parcelario municipal con referencia catastral

Nueva Infraestructura Eléctrica

— Línea Subterránea

— Límite de zona de afección de las Infraestructuras

Calificación

— Ámbito del Plan Especial

LOCALIZACIÓN TERRITORIAL

PROYECTO: PLAN ESPECIAL DE INFRAESTRUCTURAS

**INFRAESTRUCTURAS DE EVACUACIÓN**

**"NUDO OLIVA - DAGANZO"**

**I.6.19**

DE 62 HOJAS

TÍTULO DEL PLANO  
Ámbito

ESCALA  
1:1.000 en A3

PROYECTO  
2106

ESCALA GRÁFICA  
0 10 20 m

FECHA  
Feb 2023

EQUIPO REDACTOR

Natalia Chinchilla  
Arq. Col. 12282 COAM  
David Rojo  
Arq. Col. 2956 COACyLE

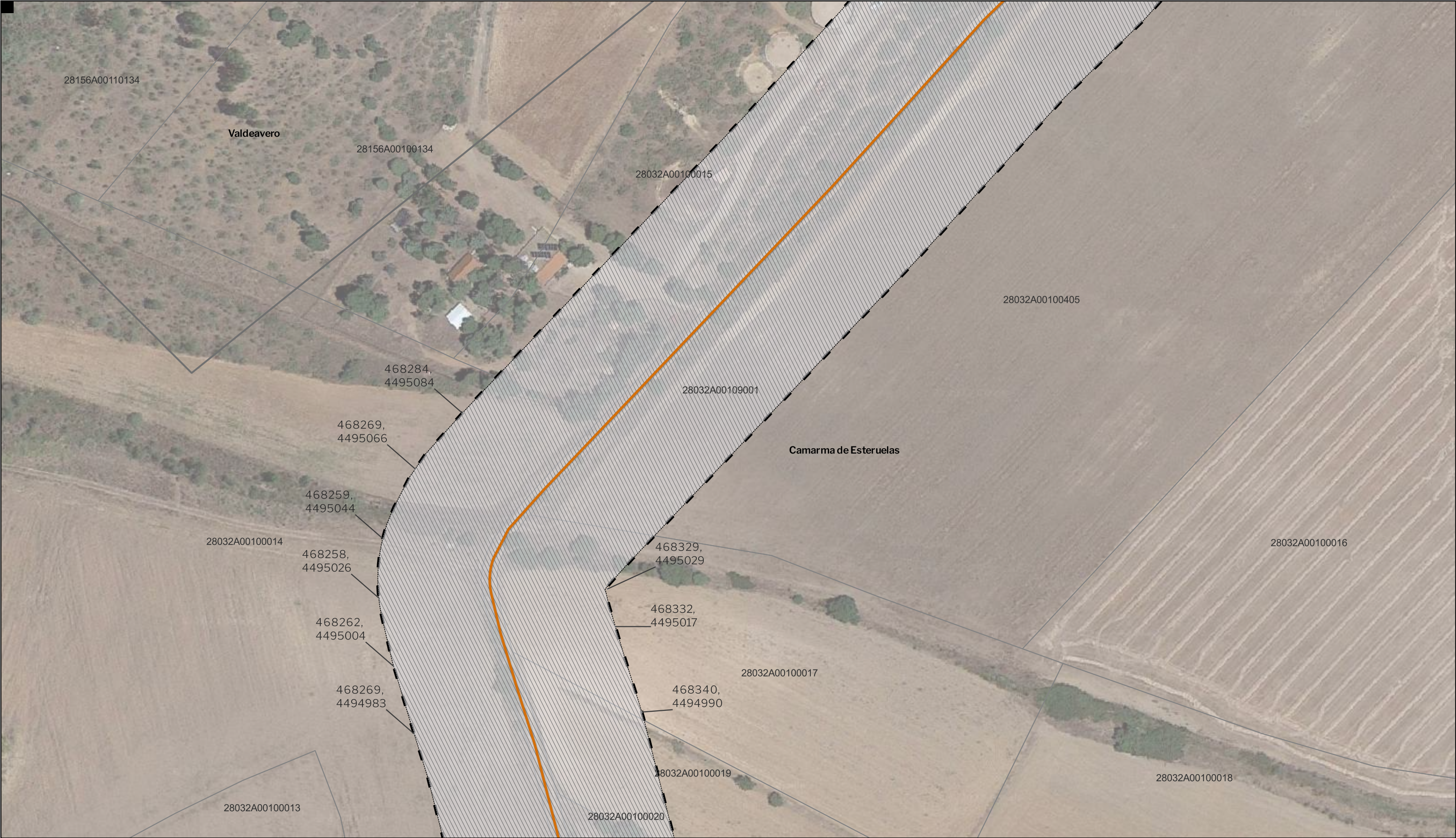
PROMOTOR

Solaria Promoción Y Desarrollo, S.L.U.

Segundo Mata 1, 2ª, 5. 28224 Pozuelo de Alarcón, Madrid Telf. +34 917 144 220 www.spatialconcepts.eu

Nota: la información utilizada en los planos procede de fuentes oficiales, y se encuentra georeferenciada en el sistema de coordenadas ETRS 89 - 30N





LEYENDA

Delimitaciones territoriales

— Recintos municipales

□ Parcelario municipal con referencia catastral

Nueva Infraestructura Eléctrica

— Línea Subterránea

□ Límite de zona de afección de las Infraestructuras

Calificación

▨ Ámbito del Plan Especial

Nota: la información utilizada en los planos procede de fuentes oficiales, y se encuentra georeferenciada en el sistema de coordenadas ETRS 89 - 30N



PROYECTO: PLAN ESPECIAL DE INFRAESTRUCTURAS

INFRAESTRUCTURAS DE EVACUACIÓN

"NUDO OLIVA - DAGANZO"

I.6. 20

DE 62 HOJAS

TÍTULO DEL PLANO

Ámbito

ESCALA 1:1.000 en A3

PROYECTO 2106

ESCALA GRÁFICA 0 10 20 m

FECHA Feb 2023

EQUIPO REDACTOR

SC ARCHITECTS

Natalia Chinchilla Arq. Col. 12282 COAM

David Rojo Arq. Col. 2956 COACyLE

PROMOTOR

Solaria

Solaria Promoción Y Desarrollo, S.L.U.

Segundo Mata 1, 2ª, 5. 28224 Pozuelo de Alarcón, Madrid Telf. +34 917 144 220 www.spatialconcepts.eu





LEYENDA

- Delimitaciones territoriales

  - Parcelario municipal con referencia catastral
- Nueva Infraestructura Eléctrica

  - Línea Subterránea
  - Límite de zona de afección de las Infraestructuras
- Calificación

  - Ámbito del Plan Especial

Nota: la información utilizada en los planos procede de fuentes oficiales, y se encuentra georeferenciada en el sistema de coordenadas ETRS 89 - 30N



PROYECTO: PLAN ESPECIAL DE INFRAESTRUCTURAS

# INFRAESTRUCTURAS DE EVACUACIÓN

## "NUDO OLIVA - DAGANZO"

TÍTULO DEL PLANO  
Ámbito

# I.6. 21

DE 62 HOJAS

ESCALA  
1:1.000 en A3

PROYECTO  
2106

ESCALA GRÁFICA  
0 10 20 m

FECHA  
Feb 2023

EQUIPO REDACTOR

**SC** ARCHITECTS

Natalia Chinchilla  
Arq. Col. 12282 COAM  
David Rojo  
Arq. Col. 2956 COACyLE

PROMOTOR

**Solaria**

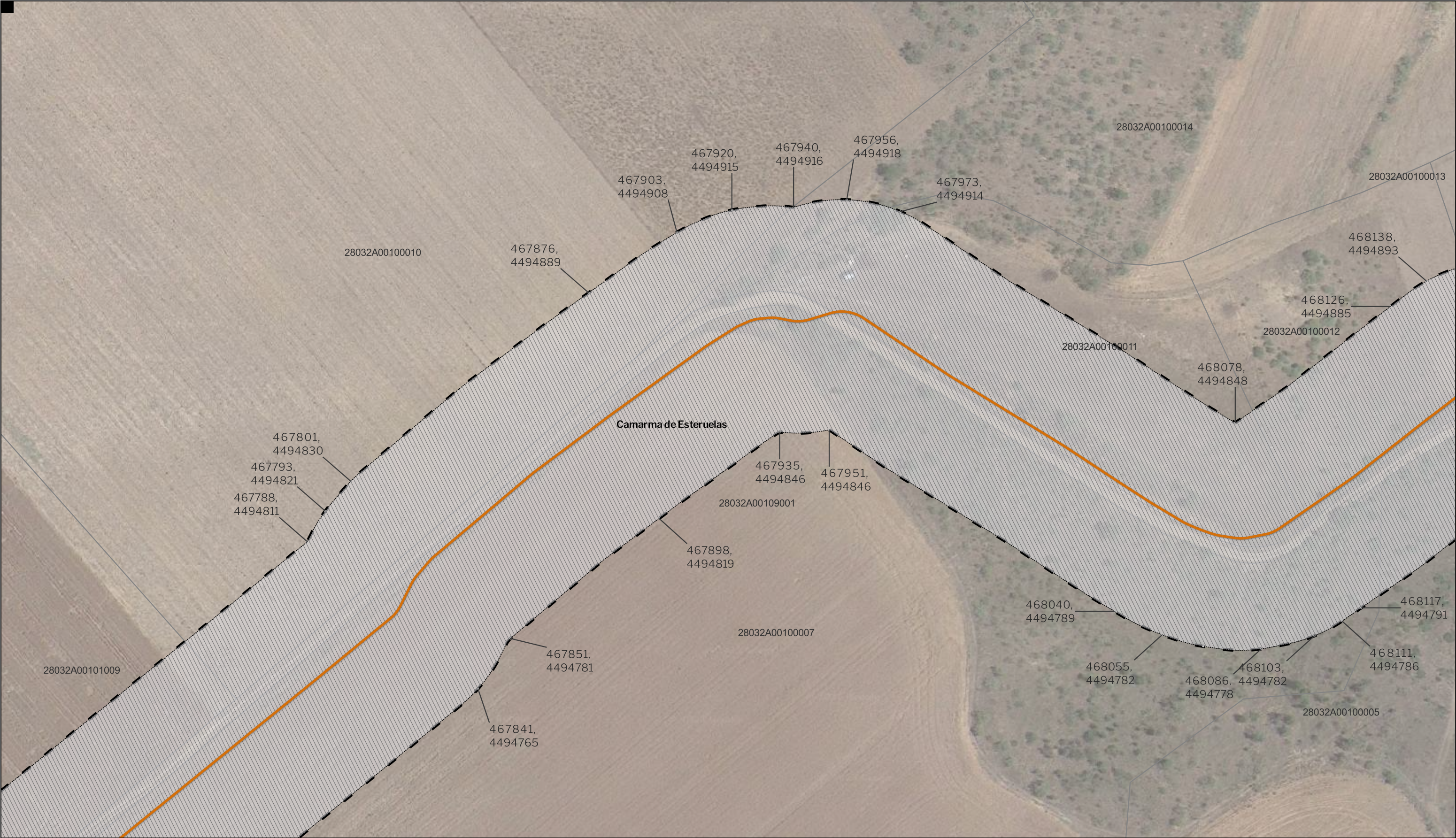
Solaria Promoción Y Desarrollo, S.L.U.

Segundo Mata 1, 2ª, 5. 28224 Pozuelo de Alarcón, Madrid

Telf. +34 917 144 220

www.spatialconcepts.eu





LEYENDA

- Delimitaciones territoriales

  - Parcelario municipal con referencia catastral
- Nueva Infraestructura Eléctrica

  - Línea Subterránea
  - Límite de zona de afección de las Infraestructuras
- Calificación

  - Ámbito del Plan Especial

Nota: la información utilizada en los planos procede de fuentes oficiales, y se encuentra georeferenciada en el sistema de coordenadas ETRS 89 - 30N



PROYECTO: PLAN ESPECIAL DE INFRAESTRUCTURAS

**INFRAESTRUCTURAS DE EVACUACIÓN**

**"NUDO OLIVA - DAGANZO"**

TÍTULO DEL PLANO  
Ámbito

ESCALA  
1:1.000 en A3

PROYECTO  
2106

ESCALA GRÁFICA  
0 10 20 m

FECHA  
Feb 2023

DE 62 HOJAS

**I.6. 22**

EQUIPO REDACTOR

**SC** ARCHITECTS

Natalia Chinchilla  
Arq. Col. 12282 COAM

David Rojo  
Arq. Col. 2956 COACyLE

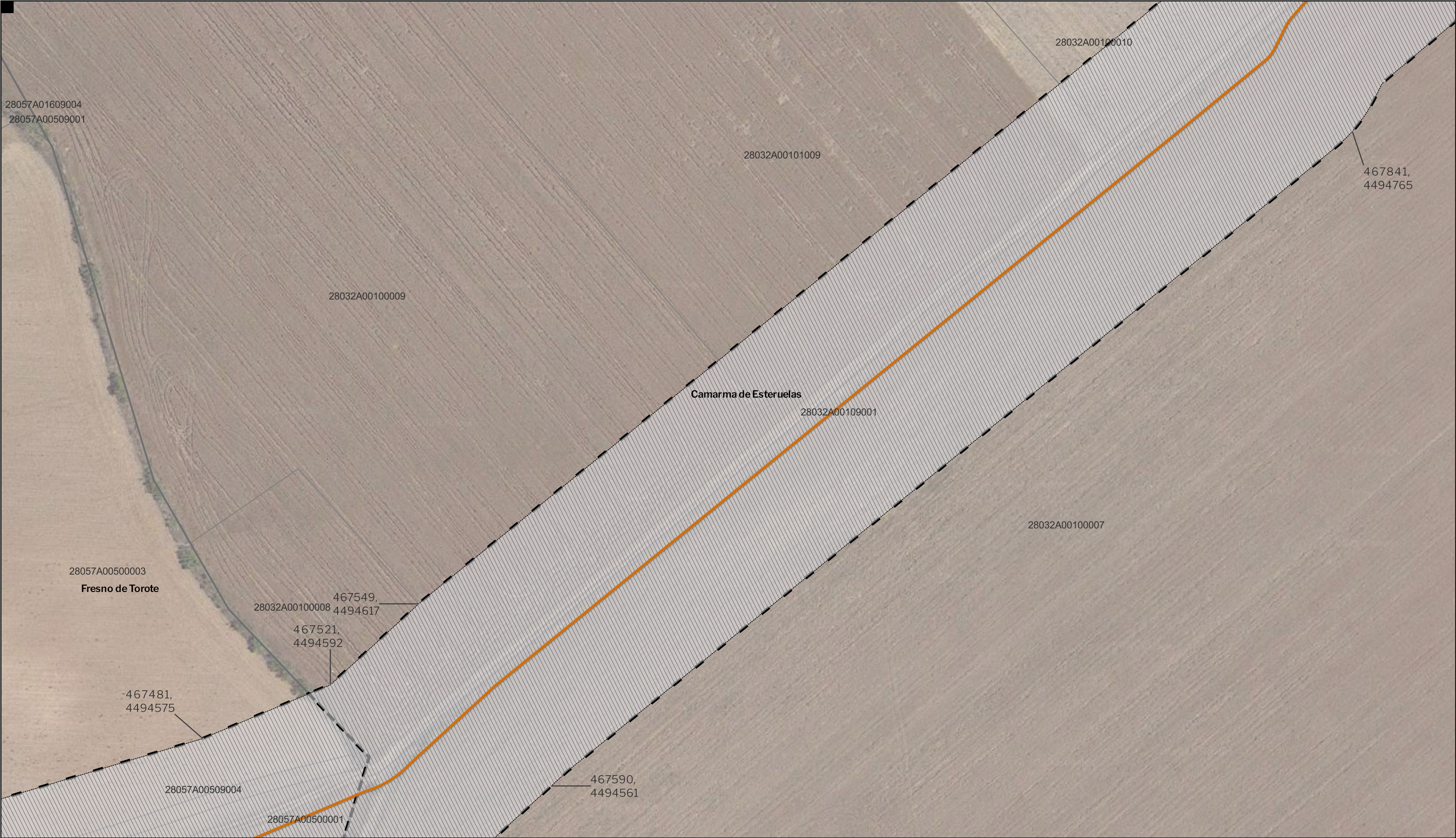
PROMOTOR

**Solaria**

Solaria Promoción Y Desarrollo, S.L.U.

Segundo Mata 1, 2ª, 5. 28224 Pozuelo de Alarcón, Madrid Telf. +34 917 144 220 [www.spatialconcepts.eu](http://www.spatialconcepts.eu)





**LEYENDA**

Delimitaciones territoriales

— Recintos municipales

□ Parcelario municipal con referencia catastral

Nueva Infraestructura Eléctrica

— Línea Subterránea

□ Límite de zona de afección de las Infraestructuras

Calificación

▨ Ámbito del Plan Especial

LOCALIZACIÓN TERRITORIAL

PROYECTO: PLAN ESPECIAL DE INFRAESTRUCTURAS

**INFRAESTRUCTURAS DE EVACUACIÓN**

**"NUDO OLIVA - DAGANZO"**

TÍTULO DEL PLANO

Ámbito

ESCALA 1:1.000 en A3

PROYECTO 2106

ESCALA GRÁFICA 0 10 20 m

FECHA Feb 2023

**I.6. 23**

DE 62 HOJAS

EQUIPO REDACTOR

**SC** ARCHITECTS

Natalia Chinchilla  
Arq. Col. 12282 COAM

David Rojo  
Arq. Col. 2956 COACyLE

PROMOTOR

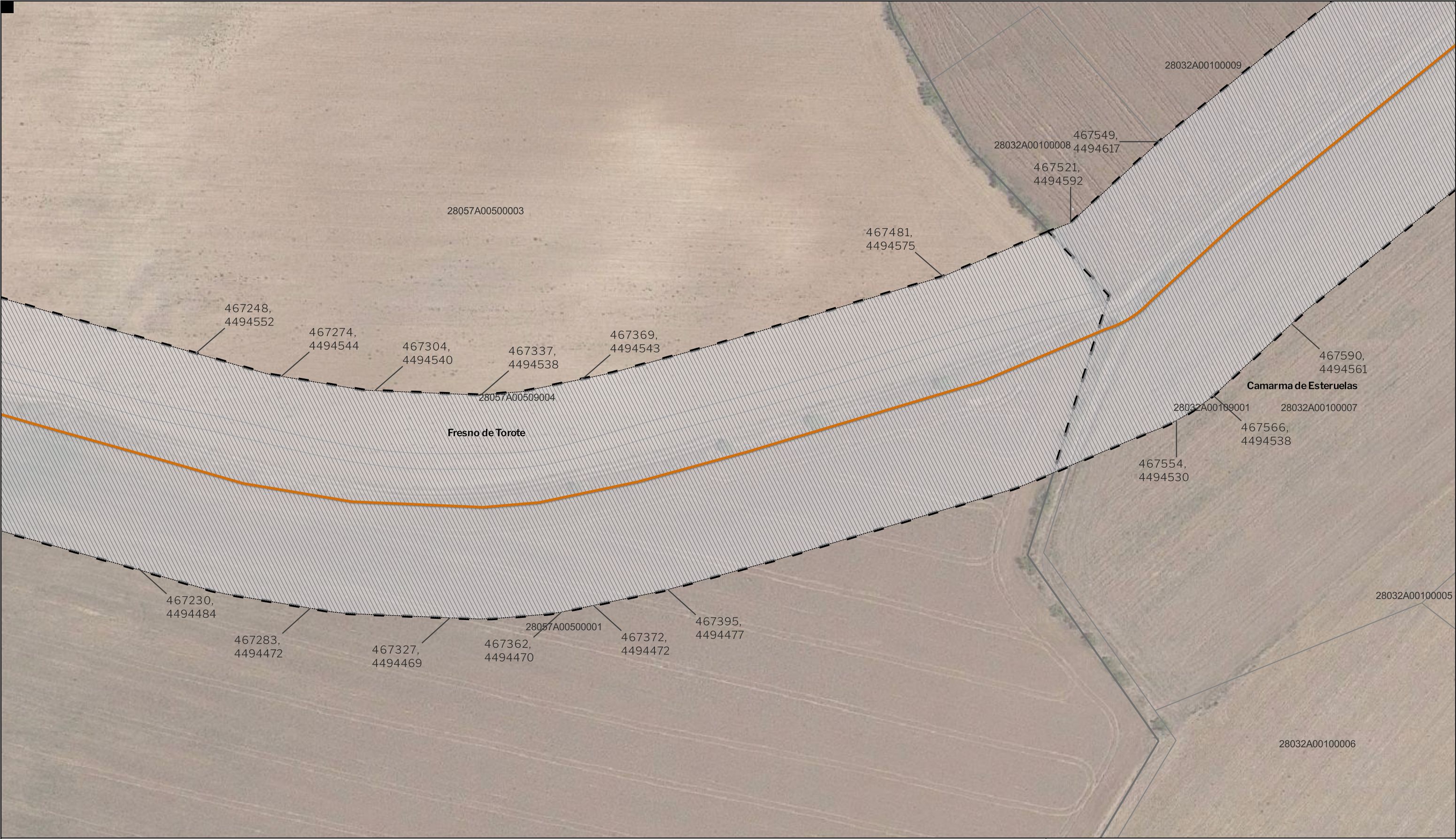
**Solaria**

Solaria Promoción Y Desarrollo, S.L.U.

Segundo Mata 1, 2ª, 5. 28224 Pozuelo de Alarcón, Madrid Telf. +34 917 144 220 www.spatialconcepts.eu

Nota: la información utilizada en los planos procede de fuentes oficiales, y se encuentra georeferenciada en el sistema de coordenadas ETRS 89 - 30N





**LEYENDA**

Delimitaciones territoriales

— Recintos municipales

□ Parcelario municipal con referencia catastral

Nueva Infraestructura Eléctrica

— Línea Subterránea

□ Límite de zona de afección de las Infraestructuras

Calificación

▨ Ámbito del Plan Especial

LOCALIZACIÓN TERRITORIAL

PROYECTO: PLAN ESPECIAL DE INFRAESTRUCTURAS

**INFRAESTRUCTURAS DE EVACUACIÓN**

**"NUDO OLIVA - DAGANZO"**

TÍTULO DEL PLANO

Ámbito

ESCALA 1:1.000 en A3

PROYECTO 2106

ESCALA GRÁFICA 0 10 20 m

FECHA Feb 2023

**I.6. 24**

DE 62 HOJAS

EQUIPO REDACTOR

**SC** ARCHITECTS

Natalia Chinchilla  
Arq. Col. 12282 COAM

David Rojo  
Arq. Col. 2956 COACyLE

PROMOTOR

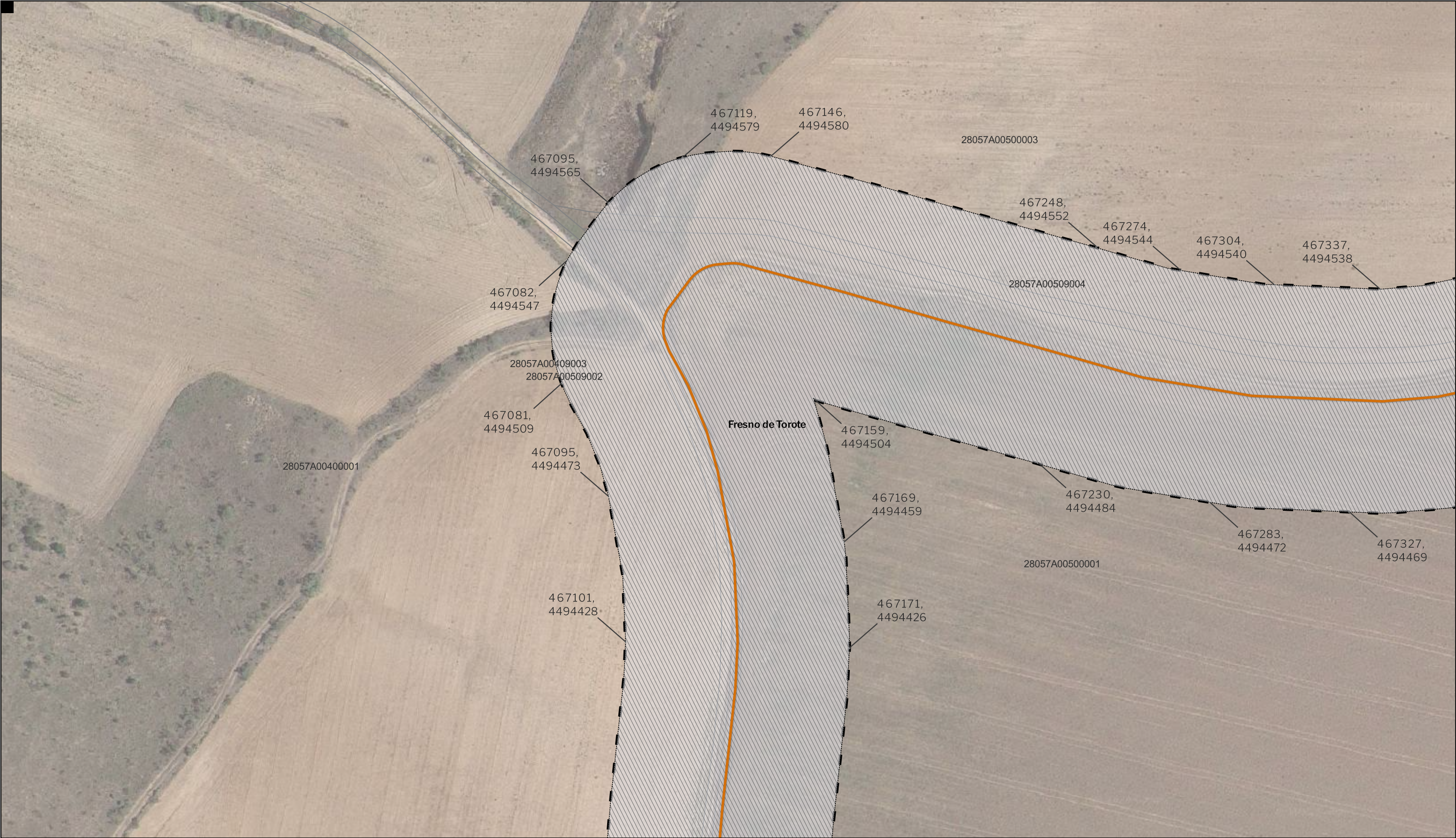
**Solaria**

Solaria Promoción Y Desarrollo, S.L.U.

Nota: la información utilizada en los planos procede de fuentes oficiales, y se encuentra georeferenciada en el sistema de coordenadas ETRS 89 - 30N

Segundo Mata 1, 2ª, 5. 28224 Pozuelo de Alarcón, Madrid Telf. +34 917 144 220 [www.spatialconcepts.eu](http://www.spatialconcepts.eu)





LEYENDA

- Delimitaciones territoriales

  - Parcelario municipal con referencia catastral
- Nueva Infraestructura Eléctrica

  - Línea Subterránea
  - Límite de zona de afección de las Infraestructuras
- Calificación

  - Ámbito del Plan Especial

Nota: la información utilizada en los planos procede de fuentes oficiales, y se encuentra georeferenciada en el sistema de coordenadas ETRS 89 - 30N



PROYECTO: PLAN ESPECIAL DE INFRAESTRUCTURAS

**INFRAESTRUCTURAS DE EVACUACIÓN**

**"NUDO OLIVA - DAGANZO"**

TÍTULO DEL PLANO  
Ámbito

ESCALA  
1:1.000 en A3

PROYECTO  
2106

ESCALA GRÁFICA  
0 10 20 m

FECHA  
Feb 2023

EQUIPO REDACTOR

**SC** ARCHITECTS

Natalia Chinchilla  
Arq. Col. 12282 COAM  
David Rojo  
Arq. Col. 2956 COACyLE

PROMOTOR

**Solaria**

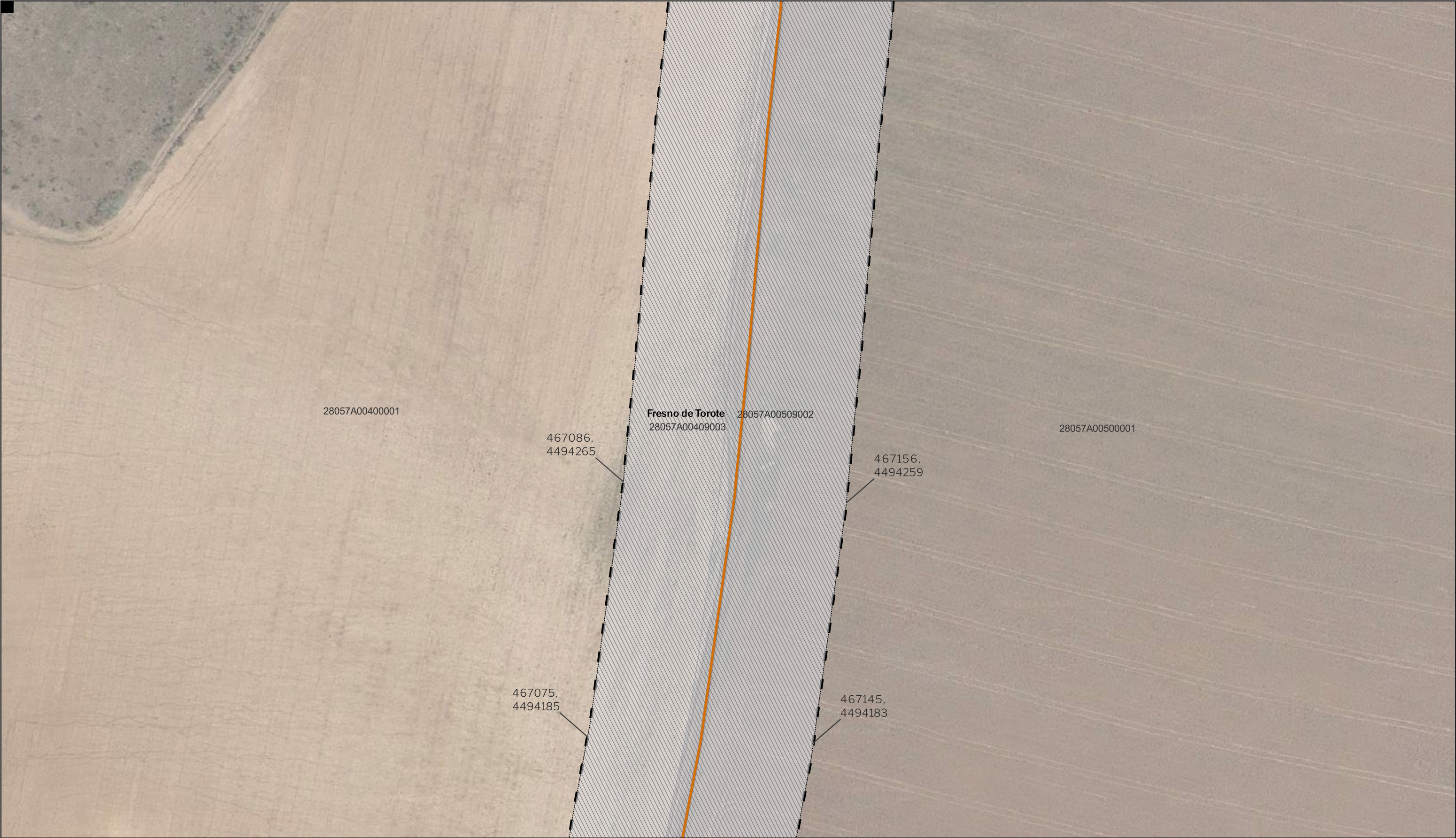
Solaria Promoción Y Desarrollo, S.L.U.

Segundo Mata 1, 2ª, 5. 28224 Pozuelo de Alarcón, Madrid Telf. +34 917 144 220 www.spatialconcepts.eu

**I.6. 25**

DE 62 HOJAS





LEYENDA

Delimitaciones territoriales

Parcelario municipal con referencia catastral

Nueva Infraestructura Eléctrica

Línea Subterránea

Límite de zona de afección de las Infraestructuras

Calificación

Ámbito del Plan Especial

LOCALIZACIÓN TERRITORIAL

PROYECTO: PLAN ESPECIAL DE INFRAESTRUCTURAS

INFRAESTRUCTURAS DE EVACUACIÓN

"NUDO OLIVA - DAGANZO"

TÍTULO DEL PLANO

Ámbito

ESCALA 1:1.000 en A3

PROYECTO 2106

ESCALA GRÁFICA 0 10 20 m

FECHA Feb 2023

EQUIPO REDACTOR

SC ARCHITECTS

Natalia Chinchilla Arq. Col. 12282 COAM

David Rojo Arq. Col. 2956 COACyLE

PROMOTOR

Solaria

Solaria Promoción Y Desarrollo, S.L.U.

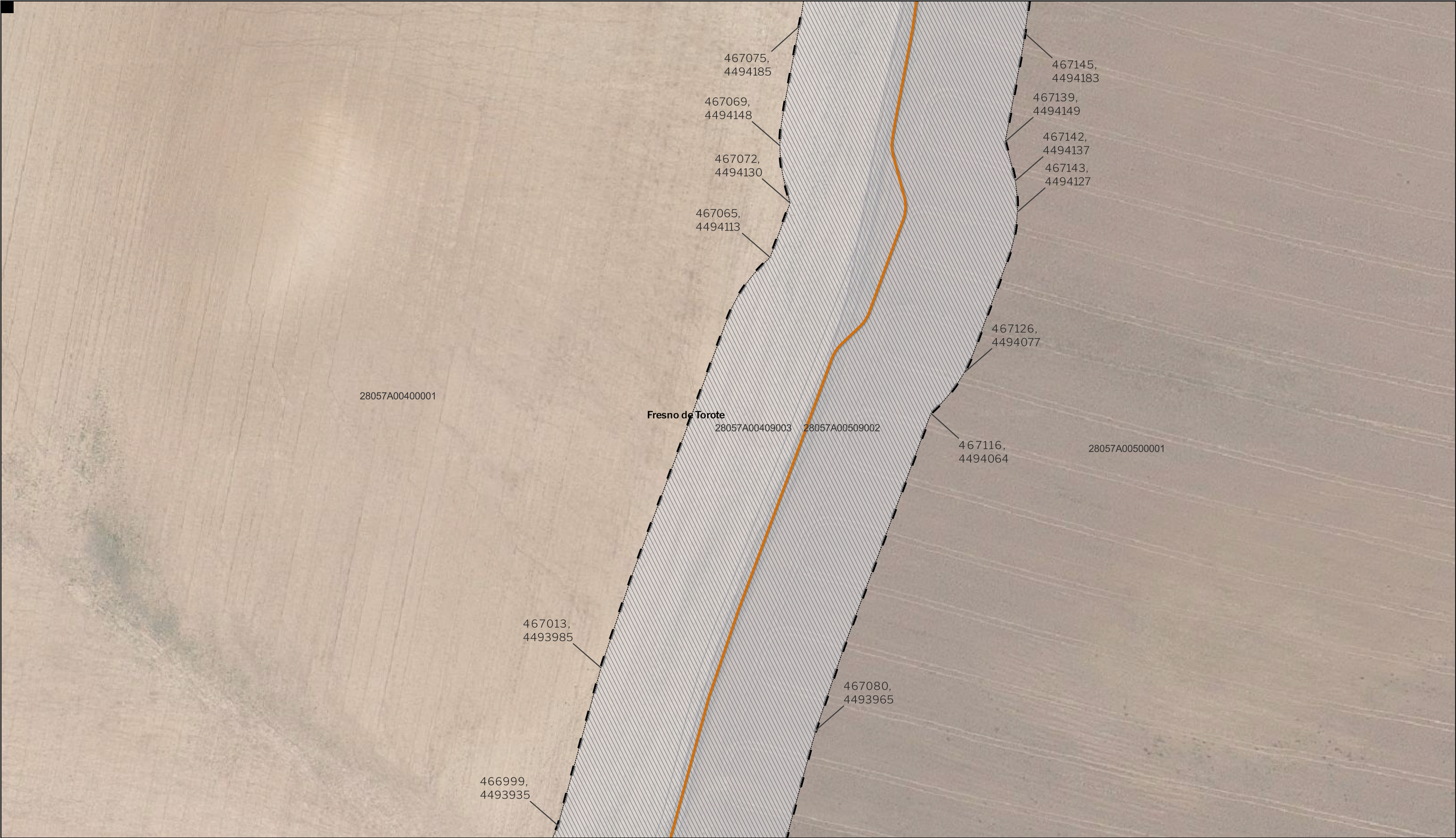
Segundo Mata 1, 2ª, 5. 28224 Pozuelo de Alarcón, Madrid Telf. +34 917 144 220 www.spatialconcepts.eu

DE 62 HOJAS

**I.6. 26**

Nota: la información utilizada en los planos procede de fuentes oficiales, y se encuentra georeferenciada en el sistema de coordenadas ETRS 89 - 30N





LEYENDA

Delimitaciones territoriales

Parcelario municipal con referencia catastral

Nueva Infraestructura Eléctrica

Línea Subterránea

Calificación

Ámbito del Plan Especial

Límite de zona de afección de las Infraestructuras

LOCALIZACIÓN TERRITORIAL

Castilla-La Mancha

Comunidad de Madrid

PROYECTO: PLAN ESPECIAL DE INFRAESTRUCTURAS

INFRAESTRUCTURAS DE EVACUACIÓN

"NUDO OLIVA - DAGANZO"

I.6. 27

DE 62 HOJAS

TÍTULO DEL PLANO

Ámbito

ESCALA

1:1.000 en A3

PROYECTO

2106

ESCALA GRÁFICA

0 10 20 m

FECHA

Feb 2023

EQUIPO REDACTOR

SC

ARCHITECTS

Natalia Chinchilla  
Arq. Col. 12282 COAM  
David Rojo  
Arq. Col. 2956 COACyLE

PROMOTOR

Solaria

Solaria Promoción Y Desarrollo, S.L.U.

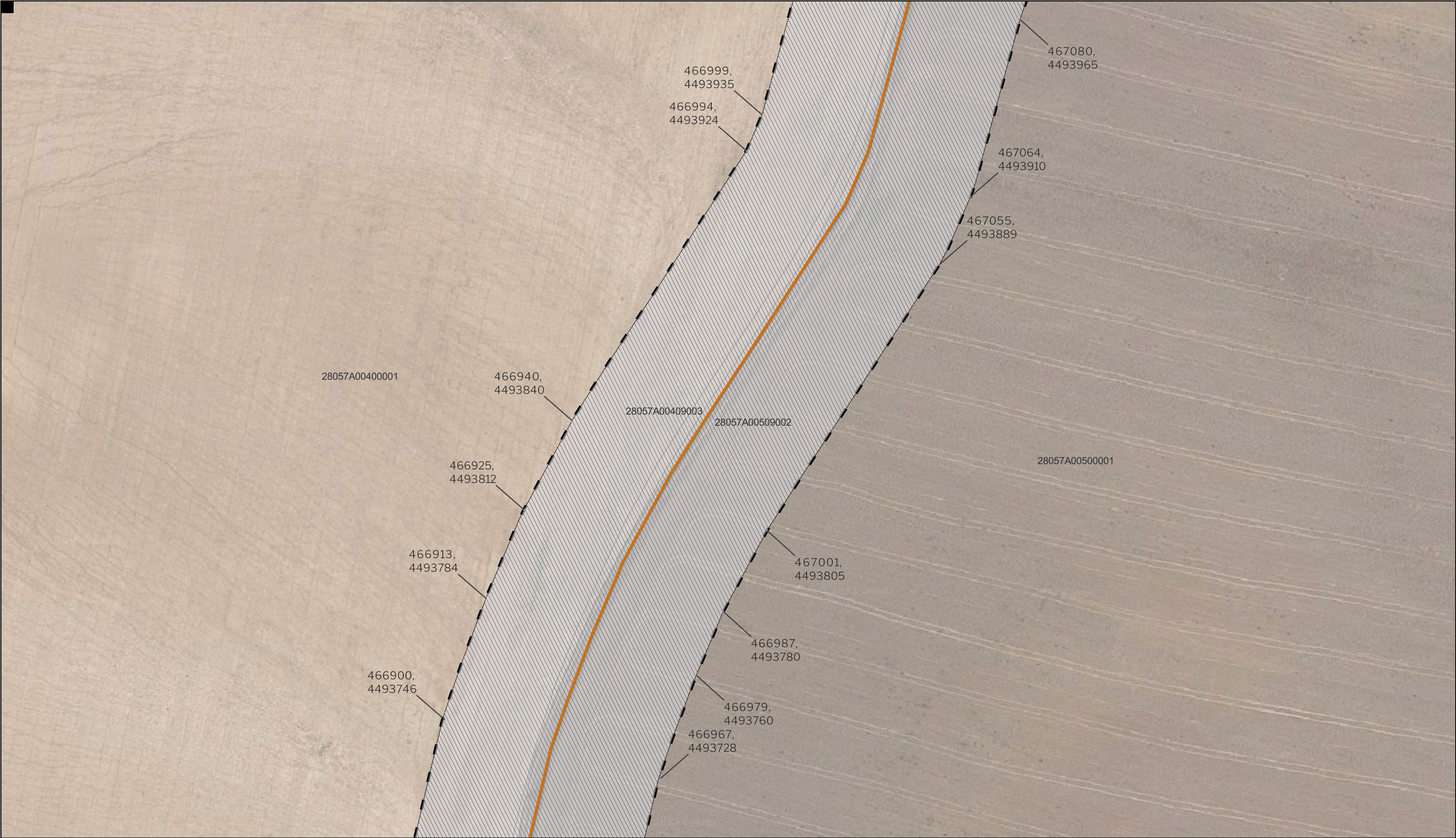
Segundo Mata 1, 2ª, 5. 28224 Pozuelo de Alarcón, Madrid

Telf. +34 917 144 220

www.spatialconcepts.eu

Nota: la información utilizada en los planos procede de fuentes oficiales, y se encuentra georeferenciada en el sistema de coordenadas ETRS 89 - 30N





LEYENDA

- Delimitaciones territoriales

  - Parcelario municipal con referencia catastral
- Nueva Infraestructura Eléctrica

  - Línea Subterránea
  - Límite de zona de afección de las Infraestructuras
- Calificación

  - Ámbito del Plan Especial

Nota: la información utilizada en los planos procede de fuentes oficiales, y se encuentra georeferenciada en el sistema de coordenadas ETRS 89 - 30N



PROYECTO: PLAN ESPECIAL DE INFRAESTRUCTURAS

**INFRAESTRUCTURAS DE EVACUACIÓN**

**"NUDO OLIVA - DAGANZO"**

TÍTULO DEL PLANO  
Ámbito

ESCALA  
1:1.000 en A3

PROYECTO  
2106

ESCALA GRÁFICA  
0 10 20 m

FECHA  
Feb 2023

EQUIPO REDACTOR

**SC** ARCHITECTS

Natalia Chinchilla  
Arq. Col. 12282 COAM

David Rojo  
Arq. Col. 2956 COACyLE

PROMOTOR

**Solaria**

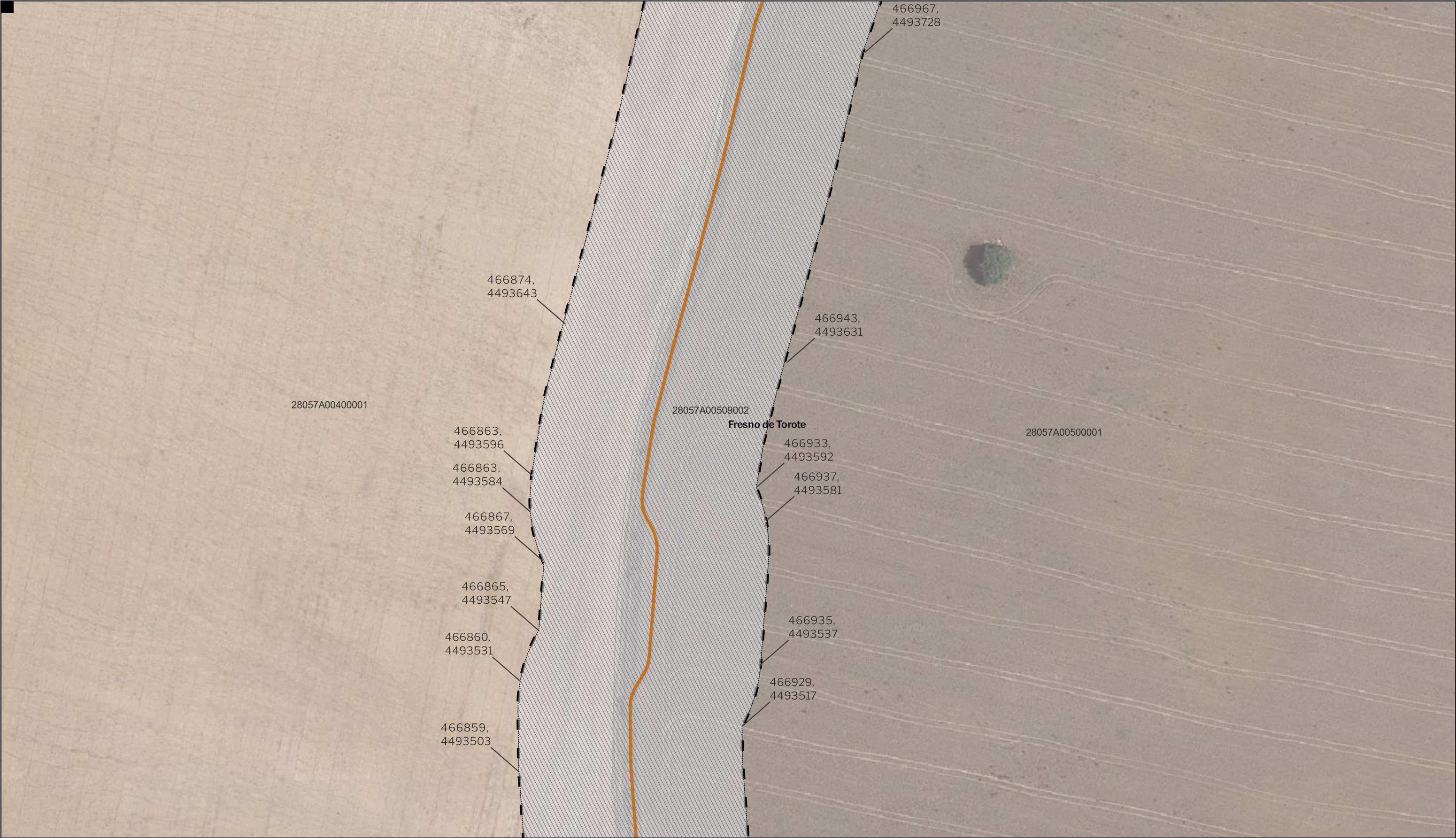
Solaria Promoción Y  
Desarrollo, S.L.U.

Segundo Mata 1, 2ª, 5. 28224 Pozuelo de Alarcón, Madrid Telf. +34 917 144 220 www.spatialconcepts.eu

DE 62 HOJAS

**I.6. 28**





LEYENDA

- Delimitaciones territoriales

  - Parcelario municipal con referencia catastral
- Nueva Infraestructura Eléctrica

  - Línea Subterránea
  - Límite de zona de afección de las Infraestructuras
- Calificación

  - Ámbito del Plan Especial

Nota: la información utilizada en los planos procede de fuentes oficiales, y se encuentra georeferenciada en el sistema de coordenadas ETRS 89 - 30N



PROYECTO: PLAN ESPECIAL DE INFRAESTRUCTURAS

# INFRAESTRUCTURAS DE EVACUACIÓN

## "NUDO OLIVA - DAGANZO"

TÍTULO DEL PLANO  
Ámbito

ESCALA  
1:1.000 en A3

PROYECTO  
2106

ESCALA GRÁFICA  
0 10 20 m

FECHA  
Feb 2023

**I.6. 29**

DE  
62  
HOJAS

EQUIPO REDACTOR

**SC** ARCHITECTS

Natalia Chinchilla  
Arq. Col. 12282 COAM  
David Rojo  
Arq. Col. 2956 COACyLE

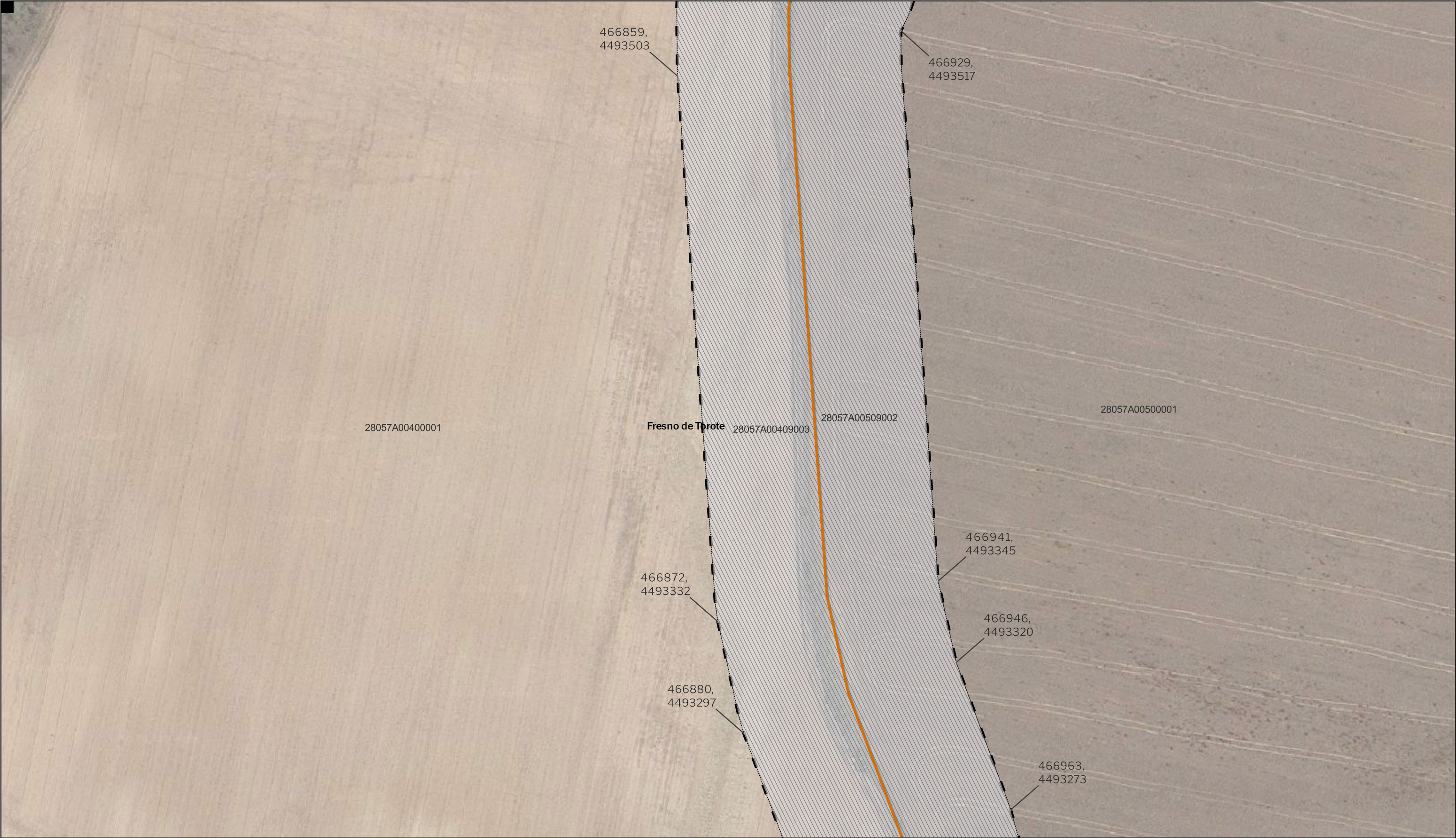
PROMOTOR

**Solaria**

Solaria Promoción Y  
Desarrollo, S.L.U.

Segundo Mata 1, 2ª, 5. 28224 Pozuelo de Alarcón, Madrid Telf. +34 917 144 220 www.spatialconcepts.eu





LEYENDA

Delimitaciones territoriales

Parcelario municipal con referencia catastral

Nueva Infraestructura Eléctrica

Calificación

Línea Subterránea

Ámbito del Plan Especial

Límite de zona de afección de las Infraestructuras

LOCALIZACIÓN TERRITORIAL

PROYECTO: PLAN ESPECIAL DE INFRAESTRUCTURAS

**INFRAESTRUCTURAS DE EVACUACIÓN**

**"NUDO OLIVA - DAGANZO"**

TÍTULO DEL PLANO

Ámbito

ESCALA

1:1.000 en A3

PROYECTO

2106

ESCALA GRÁFICA

0 10 20 m

FECHA

Feb 2023

EQUIPO REDACTOR

Natalia Chinchilla  
Arq. Col. 12282 COAM

David Rojo  
Arq. Col. 2956 COACyLE

PROMOTOR

Solaria Promoción Y Desarrollo, S.L.U.

Segundo Mata 1, 2ª, 5. 28224 Pozuelo de Alarcón, Madrid Telf. +34 917 144 220 [www.spatialconcepts.eu](http://www.spatialconcepts.eu)


Nota: la información utilizada en los planos procede de fuentes oficiales, y se encuentra georeferenciada en el sistema de coordenadas ETRS 89 - 30N

DE  
62  
HOJAS



## LEYENDA

Delimitaciones territoriales


 Parcelario municipal  
con referencia catastral

Nueva Infraestructura Eléctrica

— Línea Subterránea

▭ Límite de zona de afección de las Infraestructuras

Calificación

 Ámbito del Plan Especial

Nota: la información utilizada en los planos procede de fuentes oficiales, y se encuentra georeferenciada en el sistema de coordenadas ETRS 89 - 30N



PROYECTO: PLAN ESPECIAL DE INFRAESTRUCTURAS  
INFRAESTRUCTURAS DE EVACUACIÓN  
"NUDO OLIVA - DAGANZO"

TÍTULO DEL PLANO  
Ámbito

PROYECTO  
2106

ESCALA GRÁFICA  
0 10 20 m

FECHA  
Feb 2023

DE  
62  
HOJAS

EQUIPO REDACTOR

**SC**  
ARCHITECTS

Natalia Chinchilla  
Arq. Col. 12282 COAM

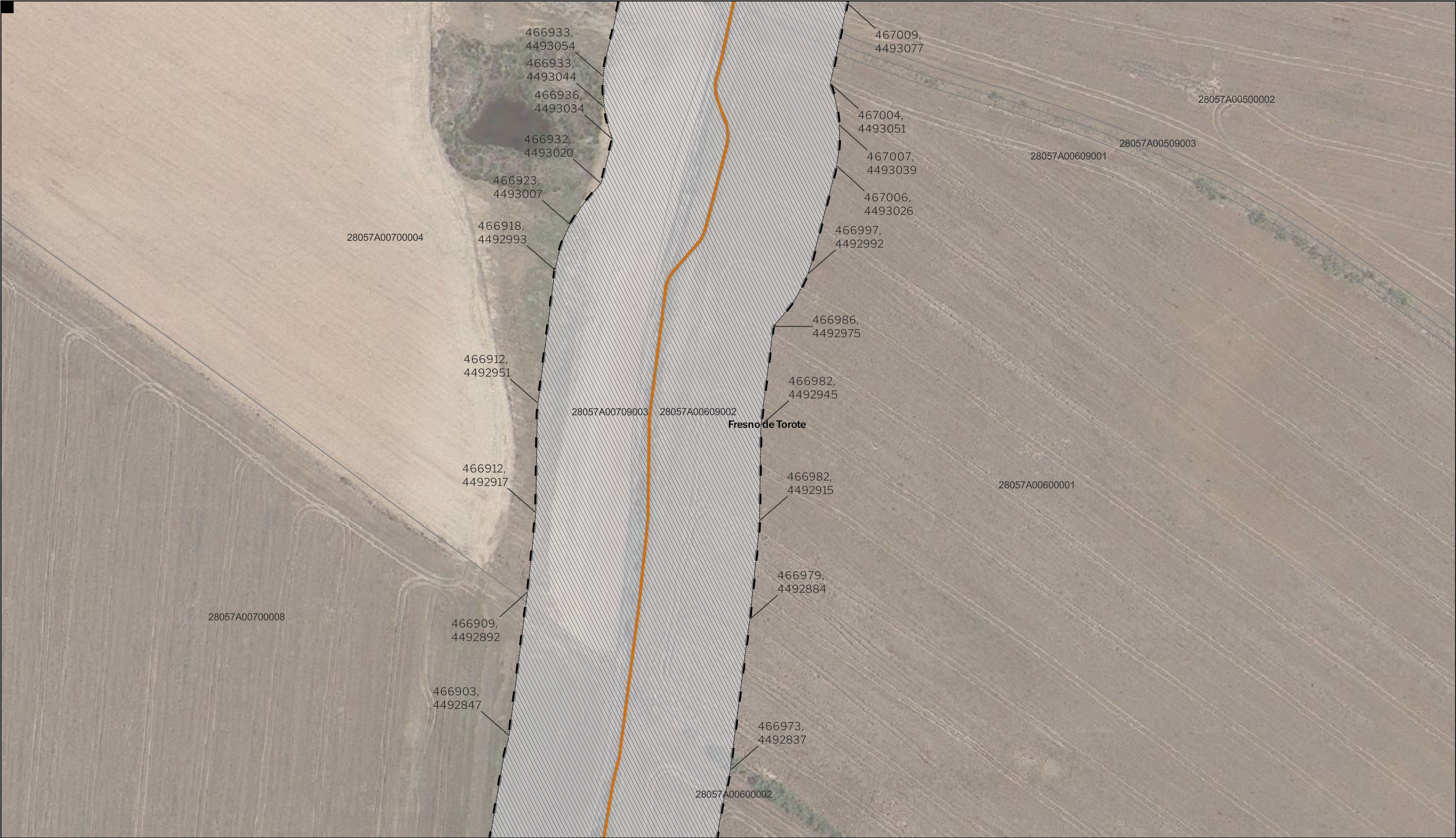
David Rojo  
Arq. Col. 2956 COACyLE

PROMOTOR

 Solaria Promoción Y  
Desarrollo, S.L.U.

Segundo Mata 1, 2ª, 5. 28224 Pozuelo de Alarcón, Madrid    Telf. +34 917 144 220    [www.spatialconcepts.eu](http://www.spatialconcepts.eu)





**LEYENDA**

Delimitaciones territoriales

Parcelario municipal con referencia catastral

Nueva Infraestructura Eléctrica

Línea Subterránea

Límite de zona de afección de las Infraestructuras

Calificación

Ámbito del Plan Especial

LOCALIZACIÓN TERRITORIAL

PROYECTO: PLAN ESPECIAL DE INFRAESTRUCTURAS

**INFRAESTRUCTURAS DE EVACUACIÓN**

**"NUDO OLIVA - DAGANZO"**

TÍTULO DEL PLANO

Ámbito

ESCALA 1:1.000 en A3

PROYECTO 2106

ESCALA GRÁFICA 0 10 20 m

FECHA Feb 2023

**I.6. 32**

DE 62 HOJAS

EQUIPO REDACTOR

**SC** ARCHITECTS

Natalia Chinchilla  
Arq. Col. 12282 COAM

David Rojo  
Arq. Col. 2956 COACyLE

PROMOTOR

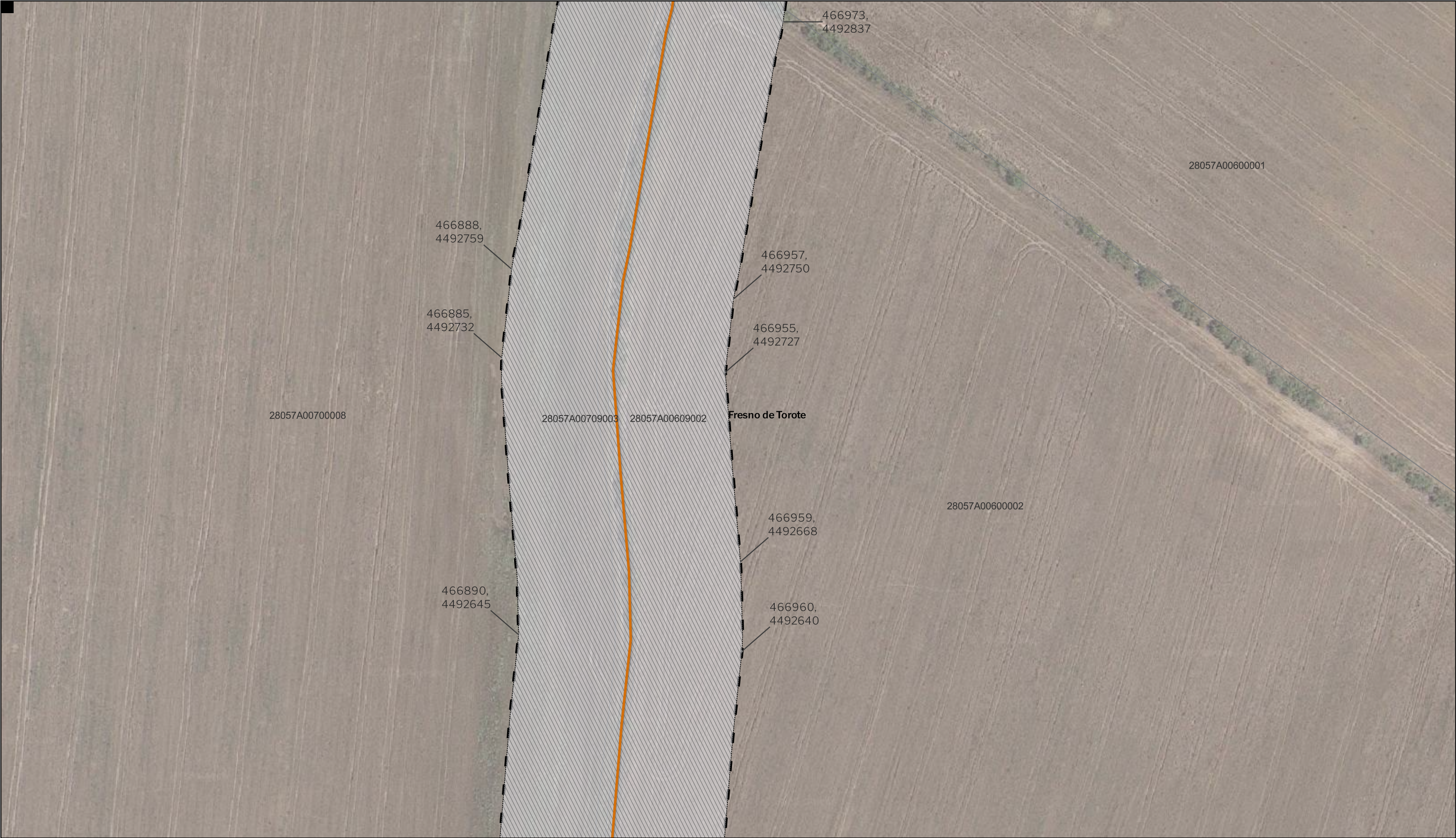
**Solaria**

Solaria Promoción Y Desarrollo, S.L.U.

Nota: la información utilizada en los planos procede de fuentes oficiales, y se encuentra georeferenciada en el sistema de coordenadas ETRS 89 - 30N

Segundo Mata 1, 2ª, 5. 28224 Pozuelo de Alarcón, Madrid Telf. +34 917 144 220 [www.spatialconcepts.eu](http://www.spatialconcepts.eu)





LEYENDA

Delimitaciones territoriales

Parcelario municipal con referencia catastral

Nueva Infraestructura Eléctrica

Línea Subterránea

Límite de zona de afección de las Infraestructuras

Calificación

Ámbito del Plan Especial

LOCALIZACIÓN TERRITORIAL

PROYECTO: PLAN ESPECIAL DE INFRAESTRUCTURAS

**INFRAESTRUCTURAS DE EVACUACIÓN**

**"NUDO OLIVA - DAGANZO"**

TÍTULO DEL PLANO

Ámbito

ESCALA 1:1.000 en A3

PROYECTO 2106

ESCALA GRÁFICA 0 10 20 m

FECHA Feb 2023

EQUIPO REDACTOR

**SC** ARCHITECTS

Natalia Chinchilla  
Arq. Col. 12282 COAM

David Rojo  
Arq. Col. 2956 COACyLE

PROMOTOR

**Solaria**

Solaria Promoción Y Desarrollo, S.L.U.

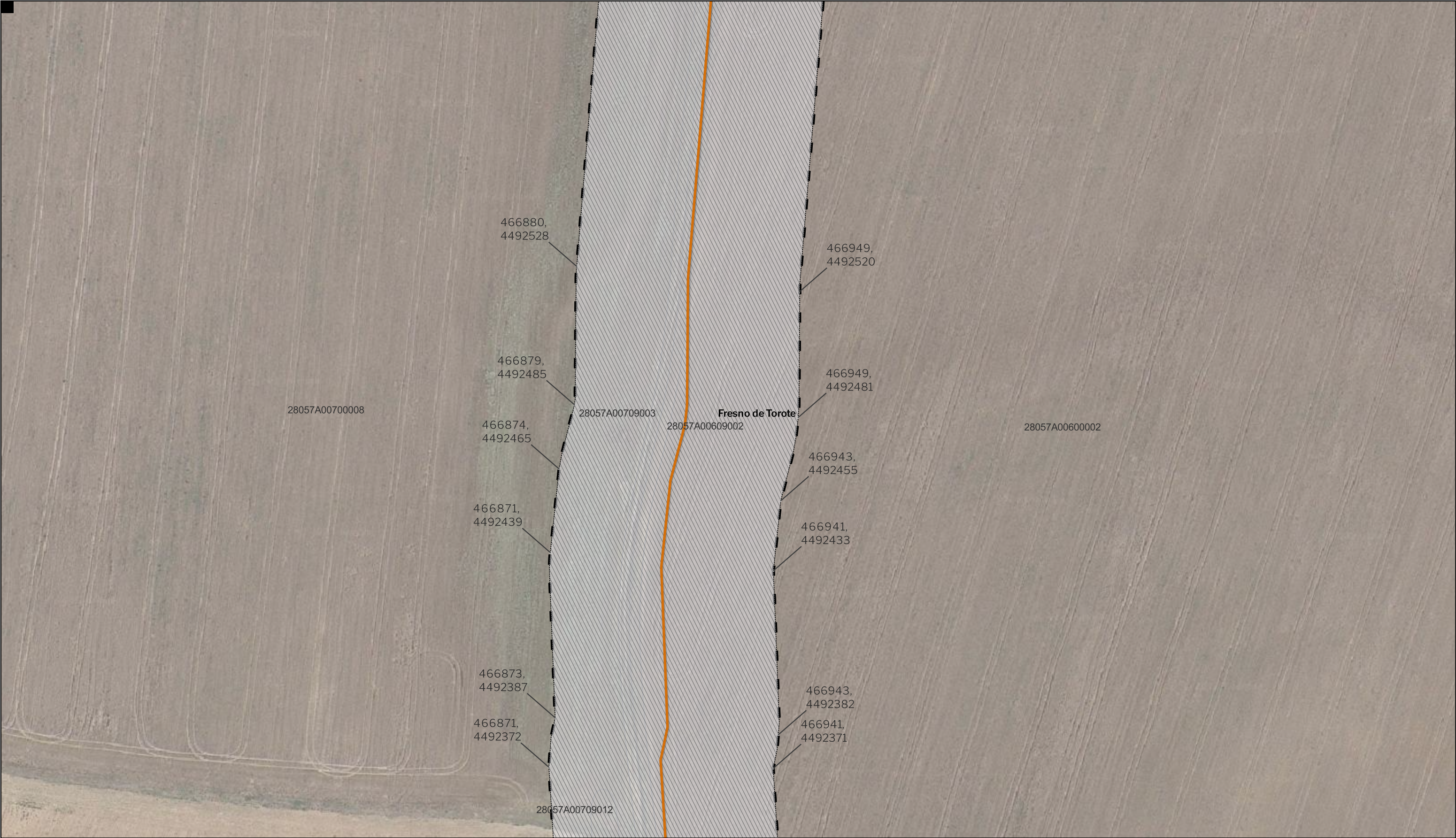
Segundo Mata 1, 2ª, 5. 28224 Pozuelo de Alarcón, Madrid Telf. +34 917 144 220 www.spatialconcepts.eu

DE 62 HOJAS

**I.6. 33**

Nota: la información utilizada en los planos procede de fuentes oficiales, y se encuentra georeferenciada en el sistema de coordenadas ETRS 89 - 30N





LEYENDA

Delimitaciones territoriales

Parcelario municipal con referencia catastral

Nueva Infraestructura Eléctrica

Línea Subterránea

Límite de zona de afección de las Infraestructuras

Calificación

Ámbito del Plan Especial

LOCALIZACIÓN TERRITORIAL

PROYECTO: PLAN ESPECIAL DE INFRAESTRUCTURAS

INFRAESTRUCTURAS DE EVACUACIÓN

"NUDO OLIVA - DAGANZO"

TÍTULO DEL PLANO

Ámbito

ESCALA 1:1.000 en A3

PROYECTO 2106

ESCALA GRÁFICA 0 10 20 m

FECHA Feb 2023

EQUIPO REDACTOR

SC ARCHITECTS

Natalia Chinchilla Arq. Col. 12282 COAM

David Rojo Arq. Col. 2956 COACyLE

PROMOTOR

Solaria

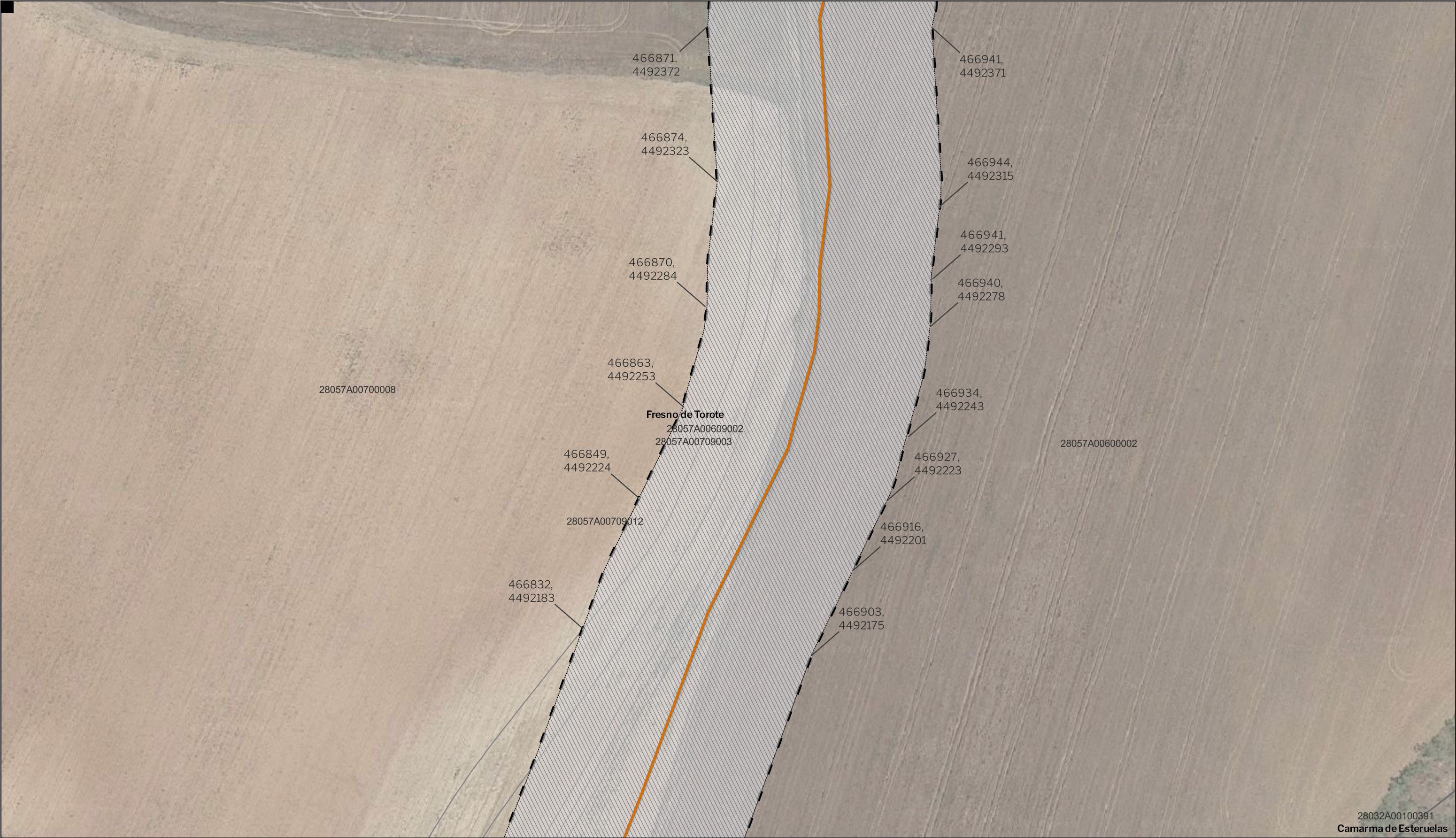
Solaria Promoción Y Desarrollo, S.L.U.

Segundo Mata 1, 2ª, 5. 28224 Pozuelo de Alarcón, Madrid Telf. +34 917 144 220 www.spatialconcepts.eu

DE 62 HOJAS

**I.6. 34**





LEYENDA

Delimitaciones territoriales

— Recintos municipales

Parcelario municipal con referencia catastral

Nueva Infraestructura Eléctrica

— Línea Subterránea

— Límite de zona de afección de las Infraestructuras

Calificación

— Ámbito del Plan Especial

LOCALIZACIÓN TERRITORIAL

PROYECTO: PLAN ESPECIAL DE INFRAESTRUCTURAS

**INFRAESTRUCTURAS DE EVACUACIÓN**

**"NUDO OLIVA - DAGANZO"**

TÍTULO DEL PLANO

Ámbito

ESCALA 1:1.000 en A3

PROYECTO 2106

ESCALA GRÁFICA 0 10 20 m

FECHA Feb 2023

EQUIPO REDACTOR

**SC** Natalia Chinchilla  
Arq. Col. 12282 COAM  
David Rojo  
Arq. Col. 2956 COACyLE

PROMOTOR

**Solaria** Solaria Promoción Y Desarrollo, S.L.U.

Segundo Mata 1, 2ª, 5. 28224 Pozuelo de Alarcón, Madrid Telf. +34 917 144 220 www.spatialconcepts.eu

28057A00700008

466871, 4492372

466874, 4492323

466870, 4492284

466863, 4492253

466849, 4492224

28057A00709012

466832, 4492183

**Fresno de Torote**

28057A00609002

28057A00709003

466941, 4492371

466944, 4492315

466941, 4492293

466940, 4492278

466934, 4492243

466927, 4492223

466916, 4492201

466903, 4492175

28057A00600002

28032A00100391

**Camarma de Esteruelas**

Nota: la información utilizada en los planos procede de fuentes oficiales, y se encuentra georeferenciada en el sistema de coordenadas ETRS 89 - 30N





LEYENDA

Delimitaciones territoriales

Parcelario municipal con referencia catastral

Nueva Infraestructura Eléctrica

Línea Subterránea

Límite de zona de afección de las Infraestructuras

Calificación

Ámbito del Plan Especial

LOCALIZACIÓN TERRITORIAL

PROYECTO: PLAN ESPECIAL DE INFRAESTRUCTURAS

**INFRAESTRUCTURAS DE EVACUACIÓN**

**"NUDO OLIVA - DAGANZO"**

TÍTULO DEL PLANO

Ámbito

ESCALA 1:1.000 en A3

PROYECTO 2106

ESCALA GRÁFICA 0 10 20 m

FECHA Feb 2023

EQUIPO REDACTOR

**SC** ARCHITECTS

Natalia Chinchilla  
Arq. Col. 12282 COAM

David Rojo  
Arq. Col. 2956 COACyLE

PROMOTOR

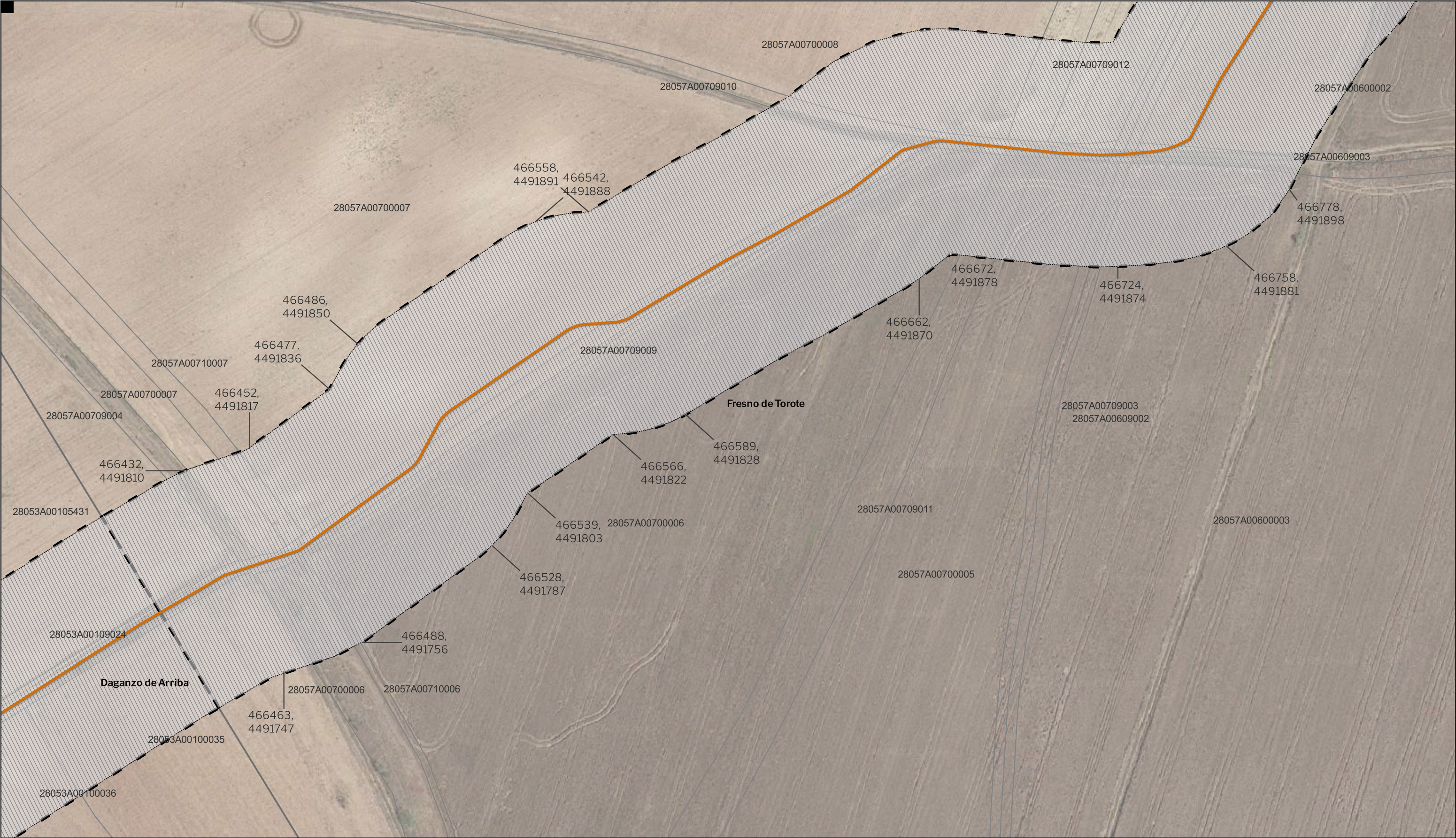
**Solaria**

Solaria Promoción Y Desarrollo, S.L.U.

Segundo Mata 1, 2ª, 5. 28224 Pozuelo de Alarcón, Madrid Telf. +34 917 144 220 [www.spatialconcepts.eu](http://www.spatialconcepts.eu)

Nota: la información utilizada en los planos procede de fuentes oficiales, y se encuentra georeferenciada en el sistema de coordenadas ETRS 89 - 30N





LEYENDA

Delimitaciones territoriales

— Recintos municipales

□ Parcelario municipal con referencia catastral

Nueva Infraestructura Eléctrica

— Línea Subterránea

□ Límite de zona de afección de las Infraestructuras

Calificación

▨ Ámbito del Plan Especial

Nota: la información utilizada en los planos procede de fuentes oficiales, y se encuentra georeferenciada en el sistema de coordenadas ETRS 89 - 30N

LOCALIZACIÓN TERRITORIAL

PROYECTO: PLAN ESPECIAL DE INFRAESTRUCTURAS

**INFRAESTRUCTURAS DE EVACUACIÓN**

**"NUDO OLIVA - DAGANZO"**

TÍTULO DEL PLANO

Ámbito

ESCALA 1:1.000 en A3

EQUIPO REDACTOR

**SC** ARCHITECTS

Natalia Chinchilla  
Arq. Col. 12282 COAM

David Rojo  
Arq. Col. 2956 COACyLE

Segundo Mata 1, 2ª, 5. 28224 Pozuelo de Alarcón, Madrid Telf. +34 917 144 220

DE 62 HOJAS

**I.6. 37**

PROYECTO 2106

PROMOTOR

**Solaria**

Solaria Promoción Y Desarrollo, S.L.U.

ESCALA GRÁFICA 0 10 20 m

FECHA Feb 2023

www.spatialconcepts.eu





**LEYENDA**

Delimitaciones territoriales

— Recintos municipales

□ Parcelario municipal con referencia catastral

Nueva Infraestructura Eléctrica

— Línea Subterránea

□ Límite de zona de afección de las Infraestructuras

Calificación

▨ Ámbito del Plan Especial

LOCALIZACIÓN TERRITORIAL

PROYECTO: PLAN ESPECIAL DE INFRAESTRUCTURAS

**INFRAESTRUCTURAS DE EVACUACIÓN**

**"NUDO OLIVA - DAGANZO"**

TÍTULO DEL PLANO

Ámbito

ESCALA 1:1.000 en A3

PROYECTO 2106

ESCALA GRÁFICA 0 10 20 m

FECHA Feb 2023

EQUIPO REDACTOR

**SC** ARCHITECTS

Natalia Chinchilla  
Arq. Col. 12282 COAM

David Rojo  
Arq. Col. 2956 COACyLE

PROMOTOR

**Solaria**

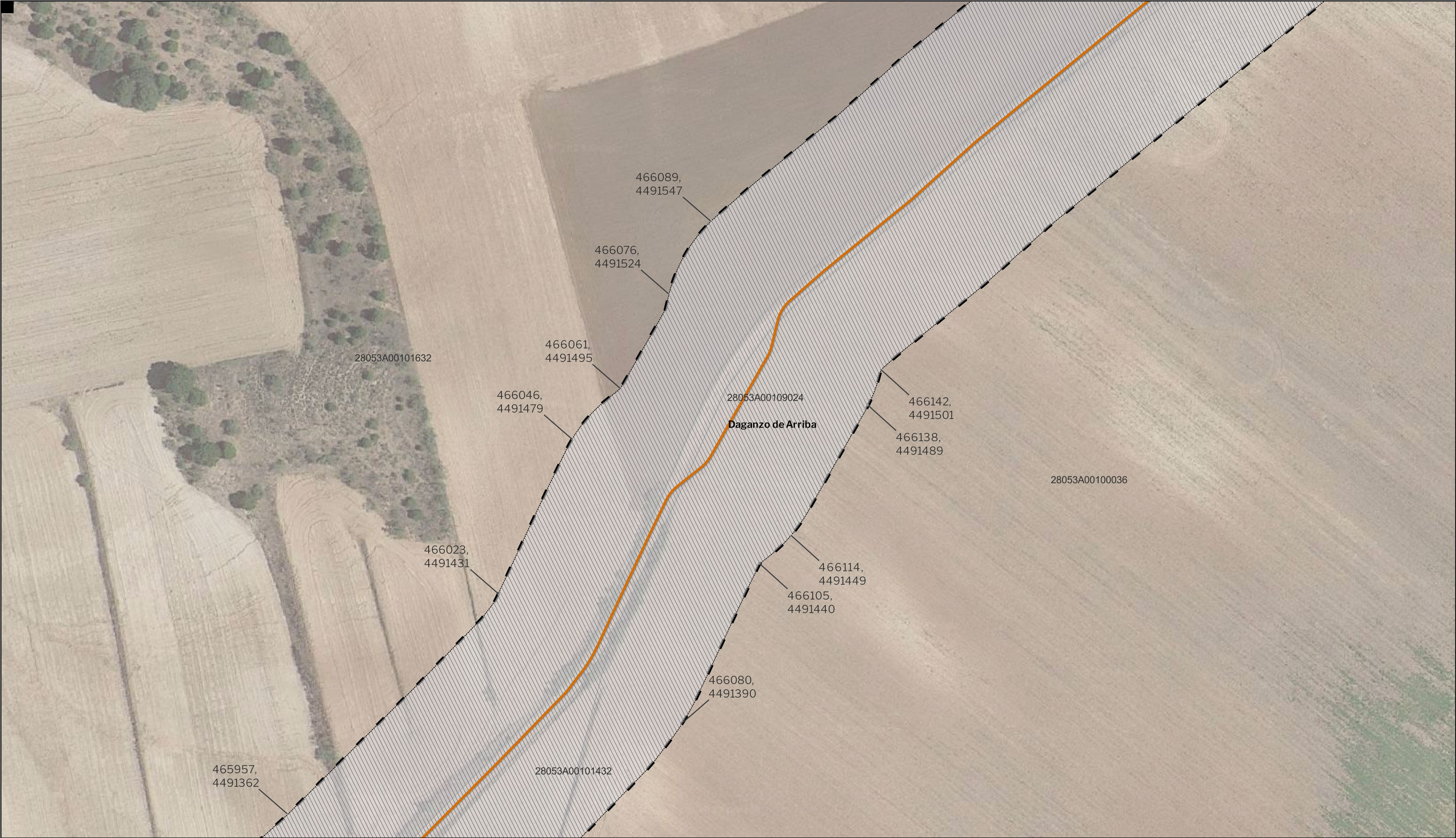
Solaria Promoción Y Desarrollo, S.L.U.

Segundo Mata 1, 2ª, 5. 28224 Pozuelo de Alarcón, Madrid Telf. +34 917 144 220 [www.spatialconcepts.eu](http://www.spatialconcepts.eu)

DE 62 HOJAS

**I.6. 38**





LEYENDA

Delimitaciones territoriales

Parcelario municipal con referencia catastral

Nueva Infraestructura Eléctrica

Línea Subterránea

Límite de zona de afección de las Infraestructuras

Calificación

Ámbito del Plan Especial

LOCALIZACIÓN TERRITORIAL

PROYECTO: PLAN ESPECIAL DE INFRAESTRUCTURAS

**INFRAESTRUCTURAS DE EVACUACIÓN**

**"NUDO OLIVA - DAGANZO"**

TÍTULO DEL PLANO

Ámbito

ESCALA 1:1.000 en A3

PROYECTO 2106

ESCALA GRÁFICA 0 10 20 m

FECHA Feb 2023

**I.6. 39**

DE 62 HOJAS

EQUIPO REDACTOR

**SC** ARCHITECTS

Natalia Chinchilla  
Arq. Col. 12282 COAM

David Rojo  
Arq. Col. 2956 COACyLE

PROMOTOR

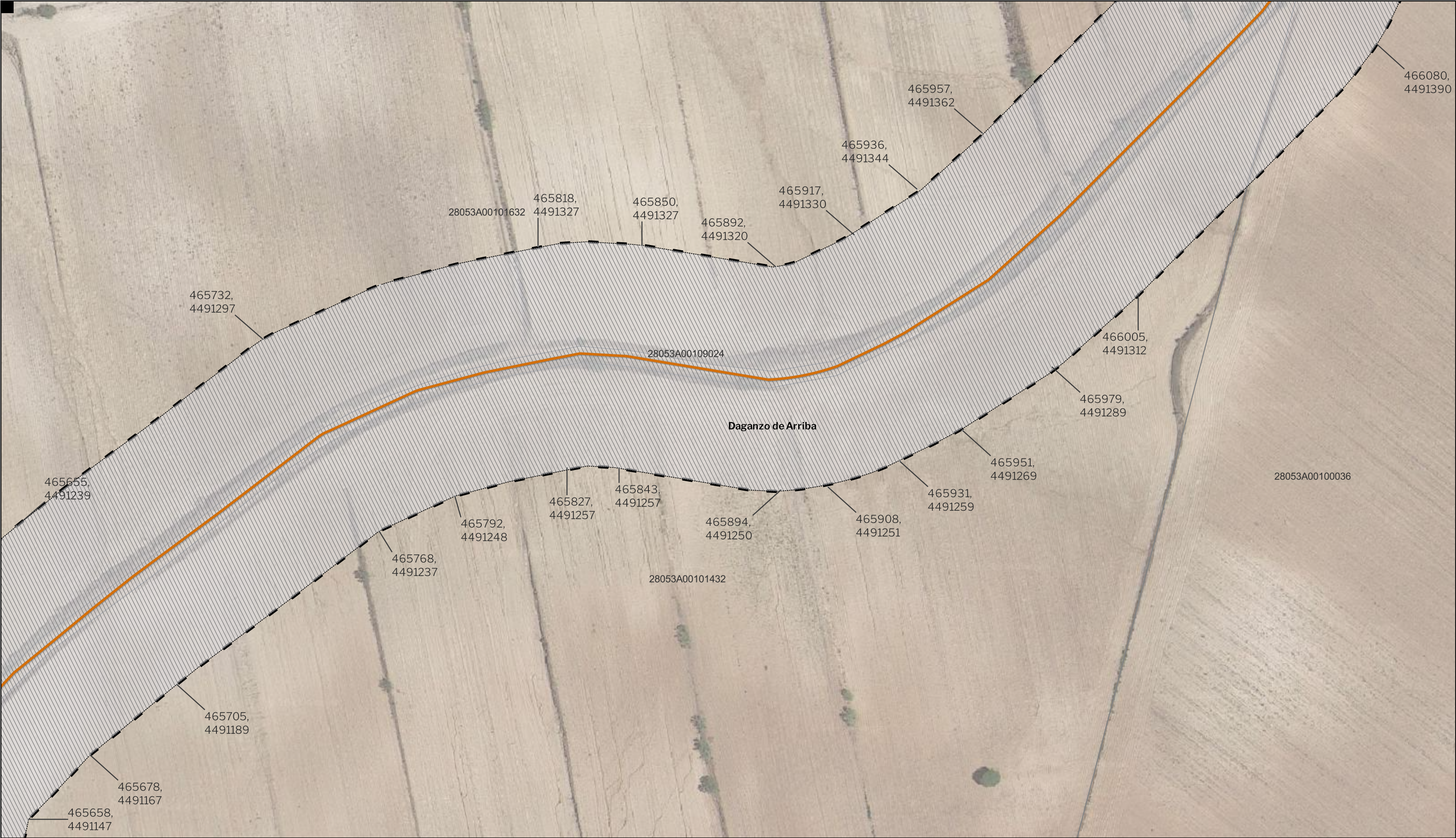
**Solaria**

Solaria Promoción Y Desarrollo, S.L.U.

Segundo Mata 1, 2ª, 5. 28224 Pozuelo de Alarcón, Madrid Telf. +34 917 144 220 [www.spatialconcepts.eu](http://www.spatialconcepts.eu)

Nota: la información utilizada en los planos procede de fuentes oficiales, y se encuentra georeferenciada en el sistema de coordenadas ETRS 89 - 30N





LEYENDA

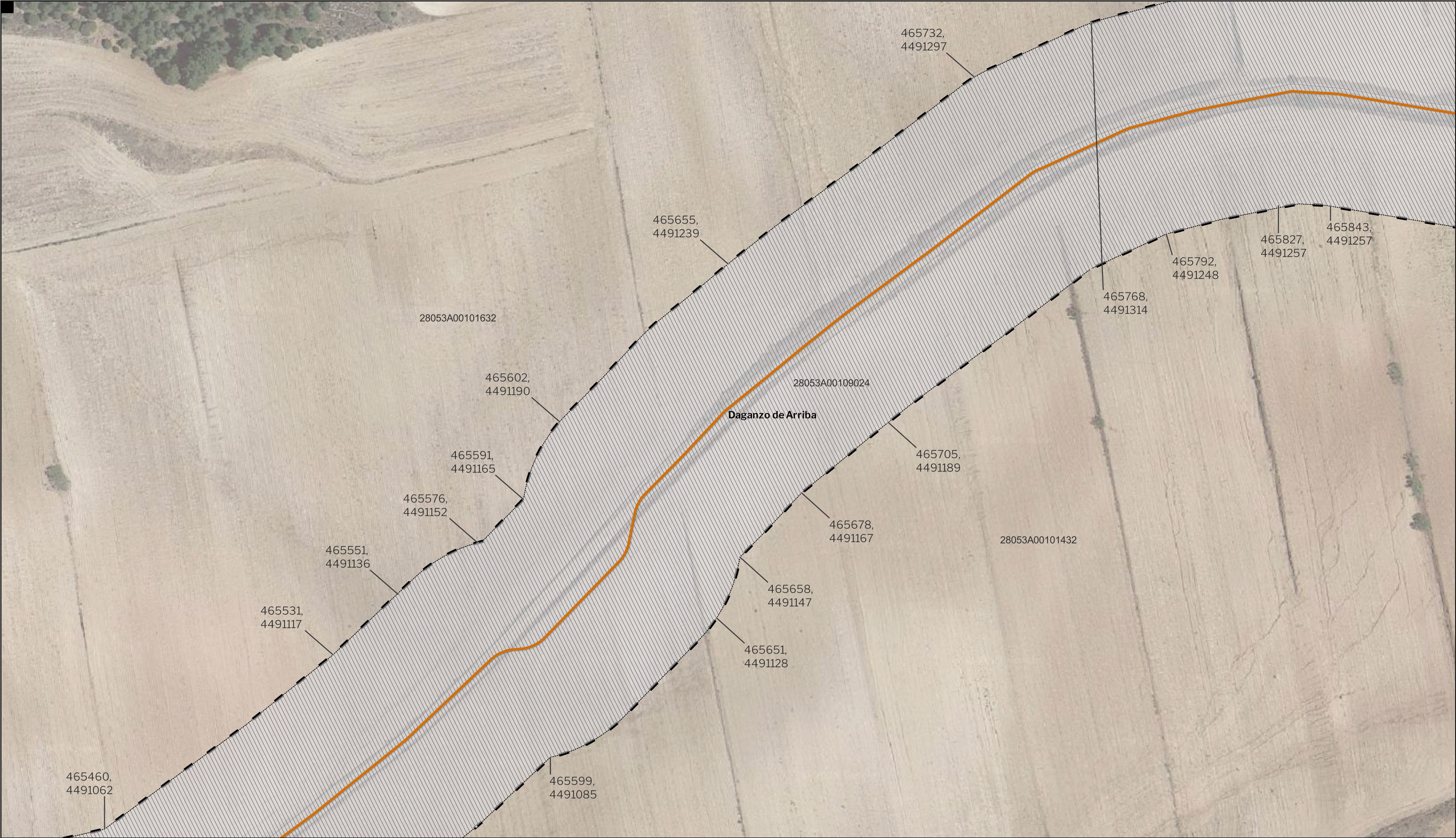
- |   |  |                          |
|---|--|--------------------------|
| Delimitaciones territoriales                  | Nueva Infraestructura Eléctrica                    | Calificación             |
| Parcelario municipal con referencia catastral | Línea Subterránea                                  | Ámbito del Plan Especial |
|   | Límite de zona de afección de las Infraestructuras |                          |

Nota: la información utilizada en los planos procede de fuentes oficiales, y se encuentra georeferenciada en el sistema de coordenadas ETRS 89 - 30N



PROYECTO: PLAN ESPECIAL DE INFRAESTRUCTURAS		INFRAESTRUCTURAS DE EVACUACIÓN	
TÍTULO DEL PLANO		I.6. 40	
Ámbito		DE 62 HOJAS	
ESCALA 1:1.000 en A3	PROYECTO 2106	ESCALA GRÁFICA 0 10 20 m	FECHA Feb 2023
EQUIPO REDACTOR		PROMOTOR	
Natalia Chinchilla Arq. Col. 12282 COAM David Rojo Arq. Col. 2956 COACyLE		Solaria Promoción Y Desarrollo, S.L.U.	
Segundo Mata 1, 2ª, 5. 28224 Pozuelo de Alarcón, Madrid Telf. +34 917 144 220 www.spatialconcepts.eu			





LEYENDA

- Delimitaciones territoriales

  - Parcelario municipal con referencia catastral
- Nueva Infraestructura Eléctrica

  - Línea Subterránea
  - Límite de zona de afección de las Infraestructuras
- Calificación

  - Ámbito del Plan Especial

Nota: la información utilizada en los planos procede de fuentes oficiales, y se encuentra georeferenciada en el sistema de coordenadas ETRS 89 - 30N



PROYECTO: PLAN ESPECIAL DE INFRAESTRUCTURAS

**INFRAESTRUCTURAS DE EVACUACIÓN**

**"NUDO OLIVA - DAGANZO"**

TÍTULO DEL PLANO

Ámbito

ESCALA 1:1.000 en A3

PROYECTO 2106

ESCALA GRÁFICA 0 10 20 m

FECHA Feb 2023

EQUIPO REDACTOR

**SC** ARCHITECTS

Natalia Chinchilla  
Arq. Col. 12282 COAM

David Rojo  
Arq. Col. 2956 COACyLE

PROMOTOR

**Solaria**

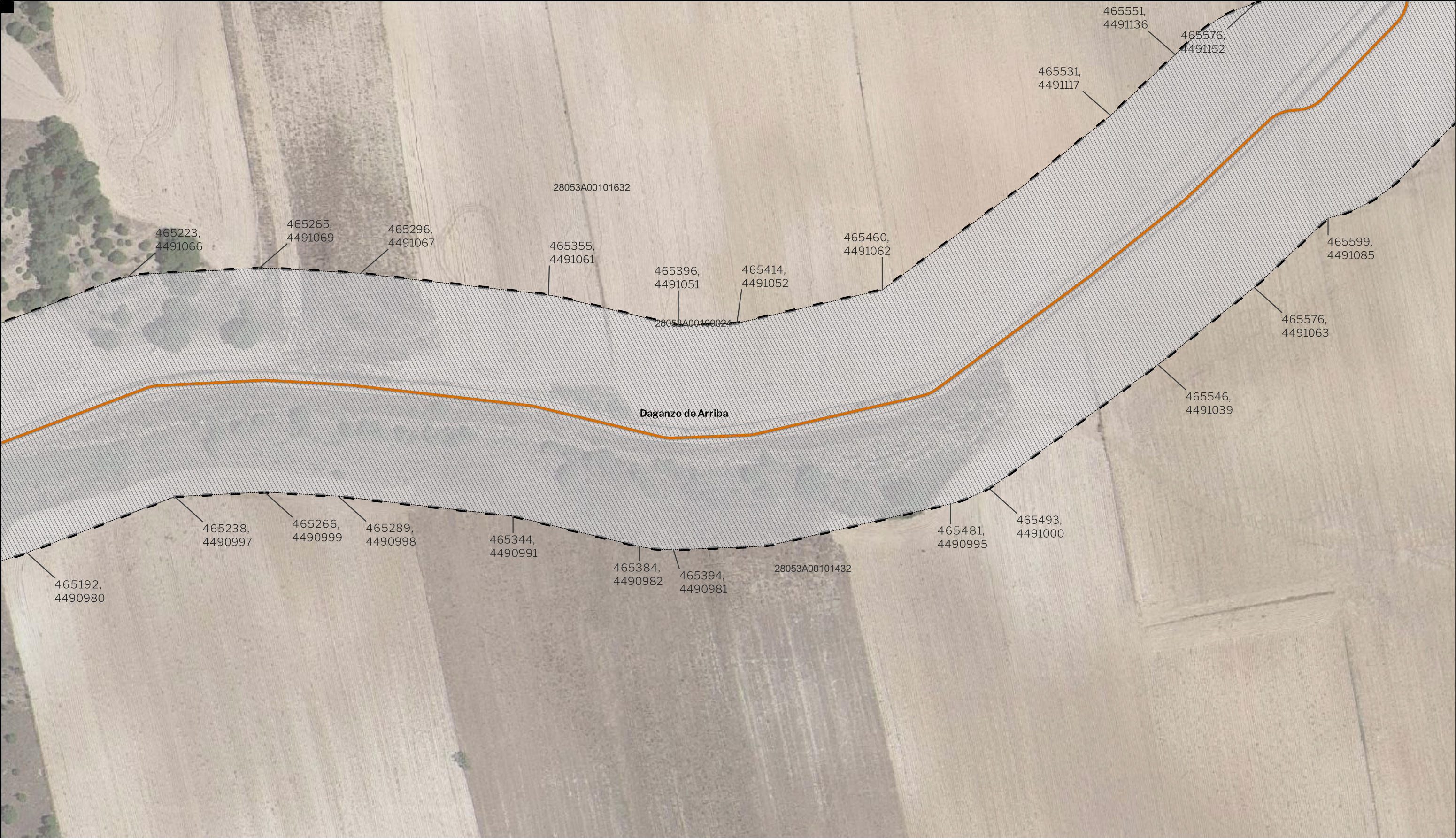
Solaria Promoción Y Desarrollo, S.L.U.

Segundo Mata 1, 2ª, 5. 28224 Pozuelo de Alarcón, Madrid Telf. +34 917 144 220 www.spatialconcepts.eu

**I.6. 41**

DE 62 HOJAS





LEYENDA

Delimitaciones territoriales

Parcelario municipal con referencia catastral

Nueva Infraestructura Eléctrica

Línea Subterránea

Límite de zona de afección de las Infraestructuras

Calificación

Ámbito del Plan Especial

LOCALIZACIÓN TERRITORIAL

PROYECTO: PLAN ESPECIAL DE INFRAESTRUCTURAS

INFRAESTRUCTURAS DE EVACUACIÓN

"NUDO OLIVA - DAGANZO"

TÍTULO DEL PLANO

Ámbito

ESCALA

1:1.000 en A3

PROYECTO

2106

ESCALA GRÁFICA

0 10 20 m

FECHA

Feb 2023

EQUIPO REDACTOR

Natalia Chinchilla  
Arq. Col. 12282 COAM  
David Rojo  
Arq. Col. 2956 COACyLE

PROMOTOR

Solaria Promoción Y Desarrollo, S.L.U.

Segundo Mata 1, 2ª, 5. 28224 Pozuelo de Alarcón, Madrid

Telf. +34 917 144 220

www.spatialconcepts.eu

DE

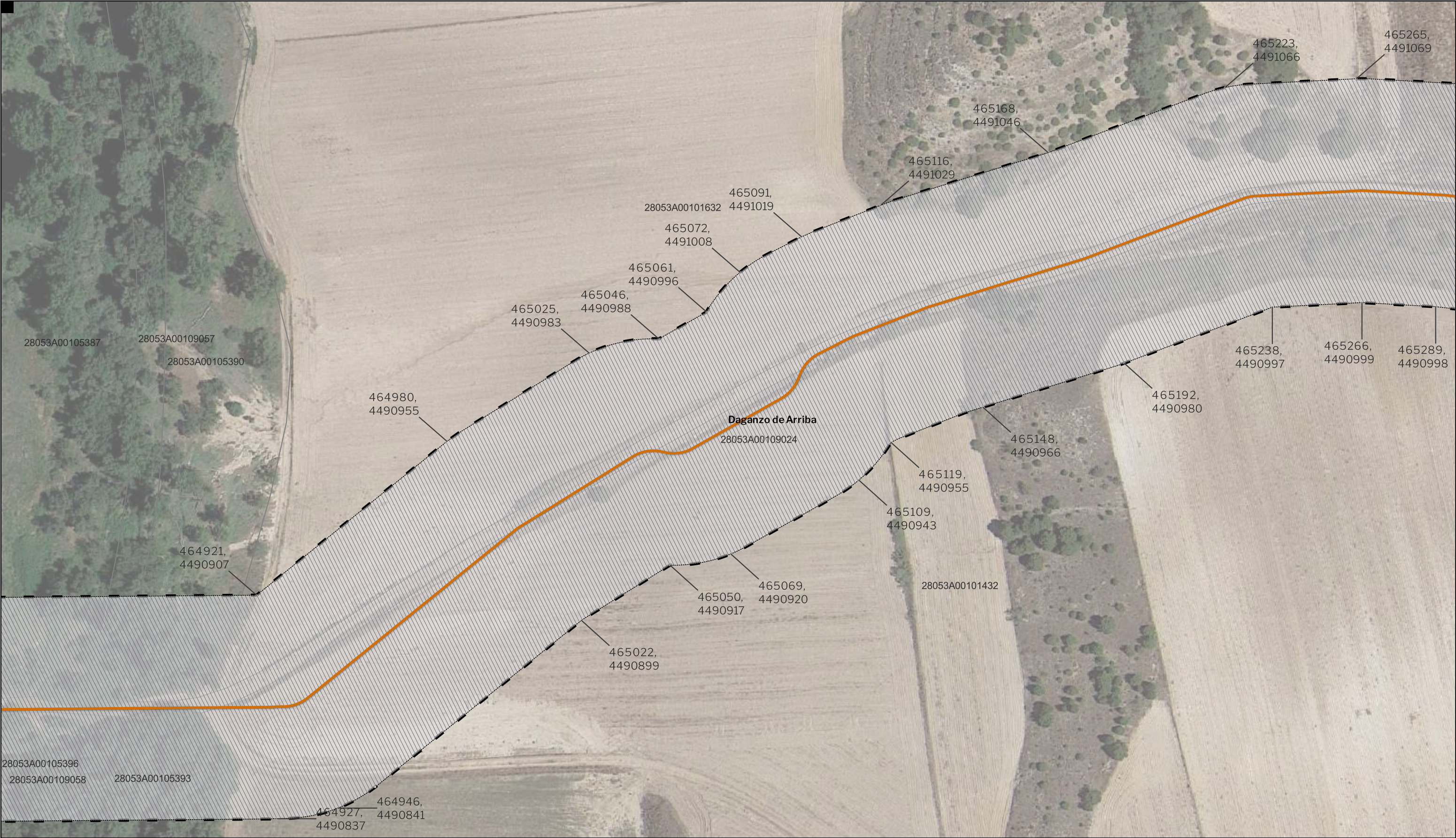
62

HOJAS

1.6. 42

Nota: la información utilizada en los planos procede de fuentes oficiales, y se encuentra georeferenciada en el sistema de coordenadas ETRS 89 - 30N





LEYENDA

Delimitaciones territoriales

Parcelario municipal con referencia catastral

Nueva Infraestructura Eléctrica

Línea Subterránea

Límite de zona de afección de las Infraestructuras

Calificación

Ámbito del Plan Especial

LOCALIZACIÓN TERRITORIAL

PROYECTO: PLAN ESPECIAL DE INFRAESTRUCTURAS

INFRAESTRUCTURAS DE EVACUACIÓN

"NUDO OLIVA - DAGANZO"

TÍTULO DEL PLANO

Ámbito

ESCALA 1:1.000 en A3

PROYECTO 2106

ESCALA GRÁFICA 0 10 20 m

FECHA Feb 2023

EQUIPO REDACTOR

SC Natalia Chinchilla Arq. Col. 12282 COAM David Rojo Arq. Col. 2956 COACyLE ARCHITECTS

PROMOTOR

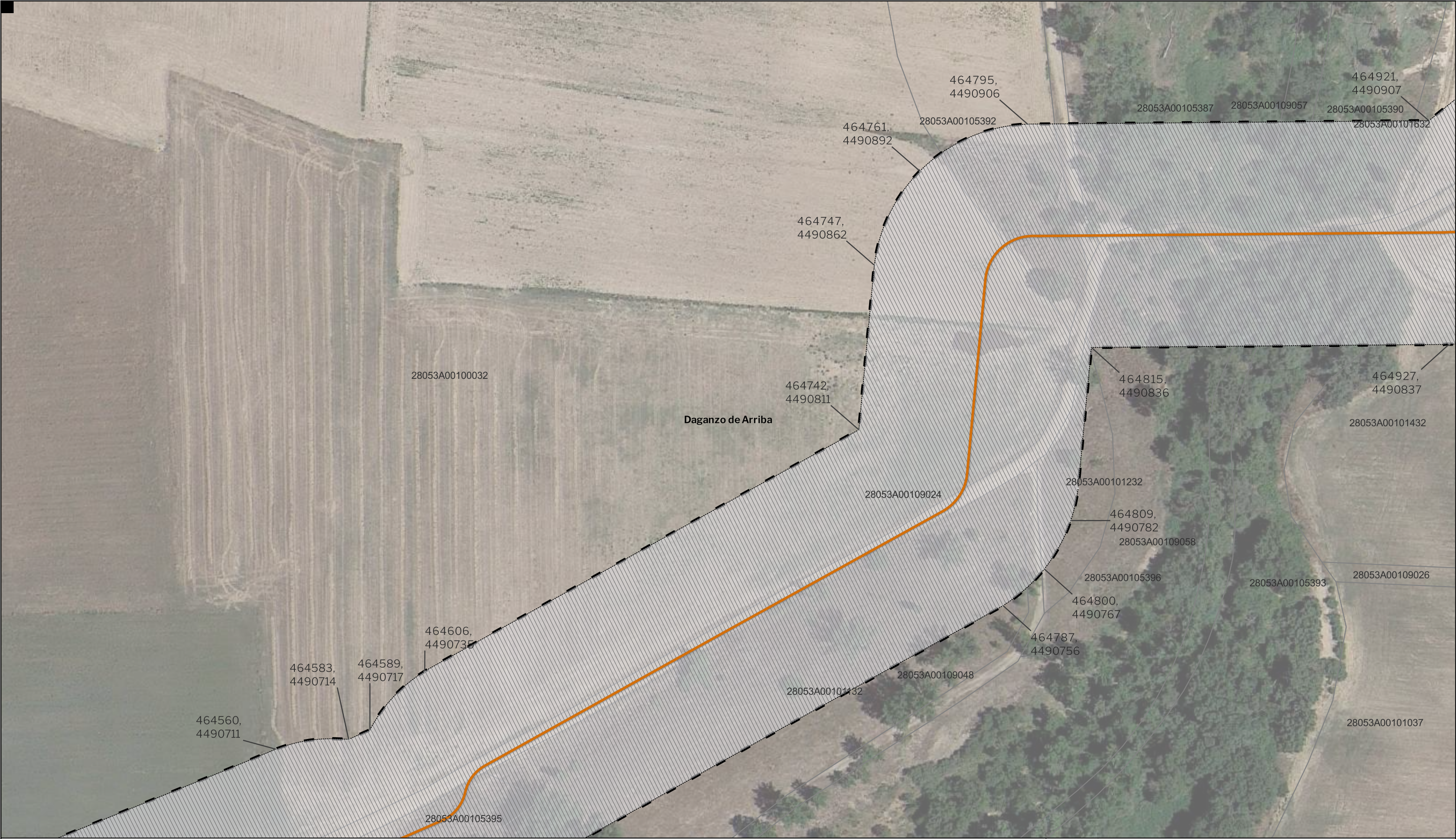
Solaria Solaria Promoción Y Desarrollo, S.L.U.

Segundo Mata 1, 2ª, 5. 28224 Pozuelo de Alarcón, Madrid Telf. +34 917 144 220 www.spatialconcepts.eu

DE 62 HOJAS

I.6. 43





**LEYENDA**

Delimitaciones territoriales

Parcelario municipal con referencia catastral

Nueva Infraestructura Eléctrica

Línea Subterránea

Límite de zona de afección de las Infraestructuras

Calificación

Ámbito del Plan Especial

**LOCALIZACIÓN TERRITORIAL**

PROYECTO: PLAN ESPECIAL DE INFRAESTRUCTURAS DE EVACUACIÓN  
**"NUDO OLIVA - DAGANZO"**

TÍTULO DEL PLANO  
Ámbito

ESCALA  
1:1.000 en A3

PROYECTO  
2106

ESCALA GRÁFICA  
0 10 20 m

FECHA  
Feb 2023

**I.6. 44** DE 62 HOJAS

EQUIPO REDACTOR

Natalia Chinchilla  
Arq. Col. 12282 COAM  
David Rojo  
Arq. Col. 2956 COACyLE

PROMOTOR

Solaria Promoción Y Desarrollo, S.L.U.

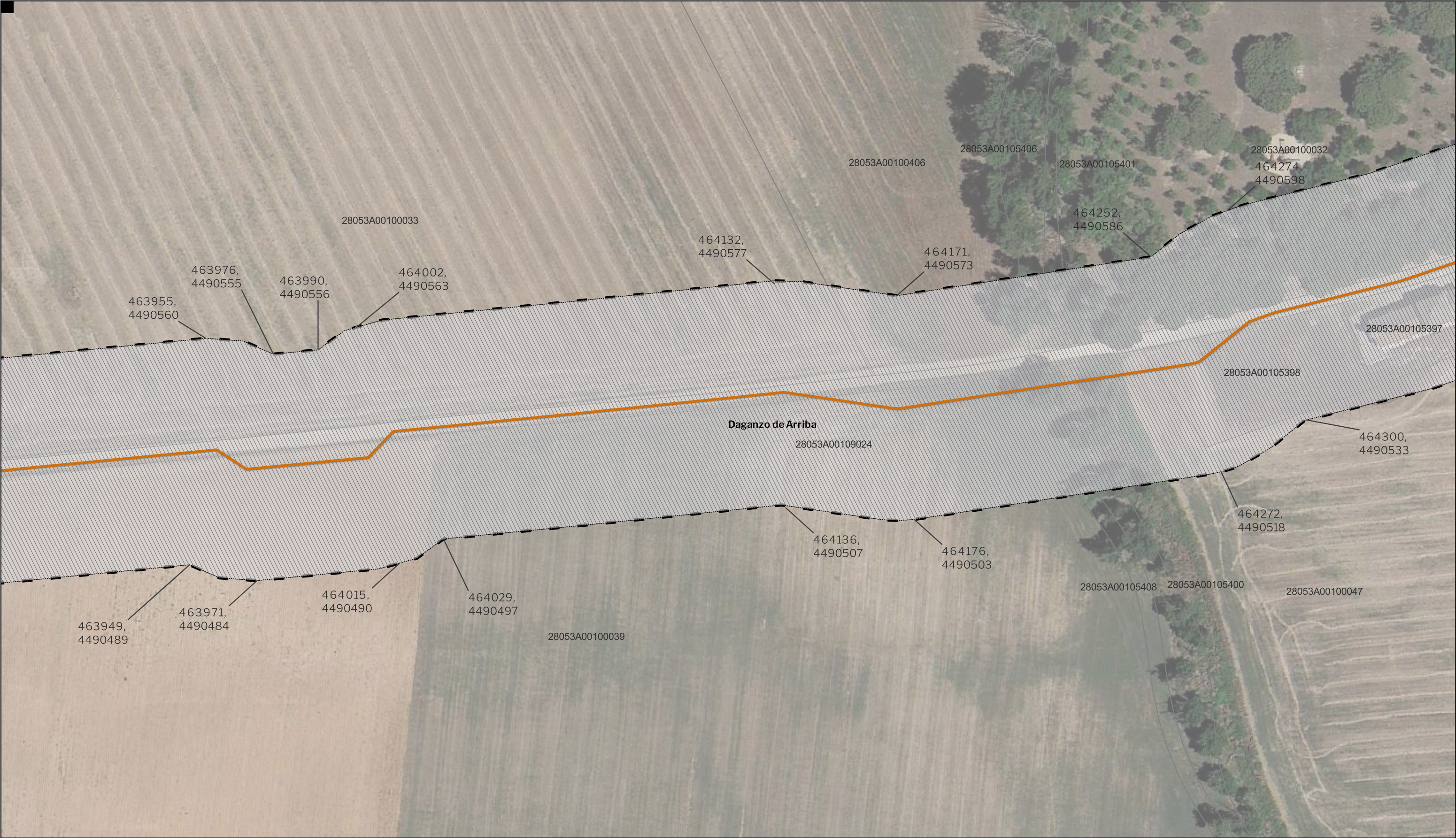
Segundo Mata 1, 2ª, 5. 28224 Pozuelo de Alarcón, Madrid Telf. +34 917 144 220 [www.spatialconcepts.eu](http://www.spatialconcepts.eu)

Nota: la información utilizada en los planos procede de fuentes oficiales, y se encuentra georeferenciada en el sistema de coordenadas ETRS 89 - 30N









LEYENDA

Delimitaciones territoriales

Parcelario municipal con referencia catastral

Nueva Infraestructura Eléctrica

Línea Subterránea

Límite de zona de afección de las Infraestructuras

Calificación

Ámbito del Plan Especial

LOCALIZACIÓN TERRITORIAL

PROYECTO: PLAN ESPECIAL DE INFRAESTRUCTURAS DE EVACUACIÓN "NUDO OLIVA - DAGANZO"

TÍTULO DEL PLANO: Ámbito

ESCALA: 1:1.000 en A3

PROYECTO: 2106

ESCALA GRÁFICA: 0 10 20 m

FECHA: Feb 2023

EQUIPO REDACTOR: Natalia Chinchilla (Arq. Col. 12282 COAM), David Rojo (Arq. Col. 2956 COACyLE)

PROMOTOR: Solaria Promoción Y Desarrollo, S.L.U.

Segundo Mata 1, 2ª, 5. 28224 Pozuelo de Alarcón, Madrid Telf. +34 917 144 220 www.spatialconcepts.eu

DE 62 HOJAS

**I.6. 46**

Nota: la información utilizada en los planos procede de fuentes oficiales, y se encuentra georeferenciada en el sistema de coordenadas ETRS 89 - 30N





LEYENDA

- Delimitaciones territoriales

  - Parcelario municipal con referencia catastral
- Nueva Infraestructura Eléctrica

  - Línea Subterránea
  - Límite de zona de afección de las Infraestructuras
- Calificación

  - Ámbito del Plan Especial

Nota: la información utilizada en los planos procede de fuentes oficiales, y se encuentra georeferenciada en el sistema de coordenadas ETRS 89 - 30N



PROYECTO: PLAN ESPECIAL DE INFRAESTRUCTURAS

# INFRAESTRUCTURAS DE EVACUACIÓN

## "NUDO OLIVA - DAGANZO"

TÍTULO DEL PLANO  
Ámbito

ESCALA  
1:1.000 en A3

PROYECTO  
2106

ESCALA GRÁFICA  
0 10 20 m

FECHA  
Feb 2023

EQUIPO REDACTOR

Natalia Chinchilla  
Arq. Col. 12282 COAM  
David Rojo  
Arq. Col. 2956 COACyLE

PROMOTOR

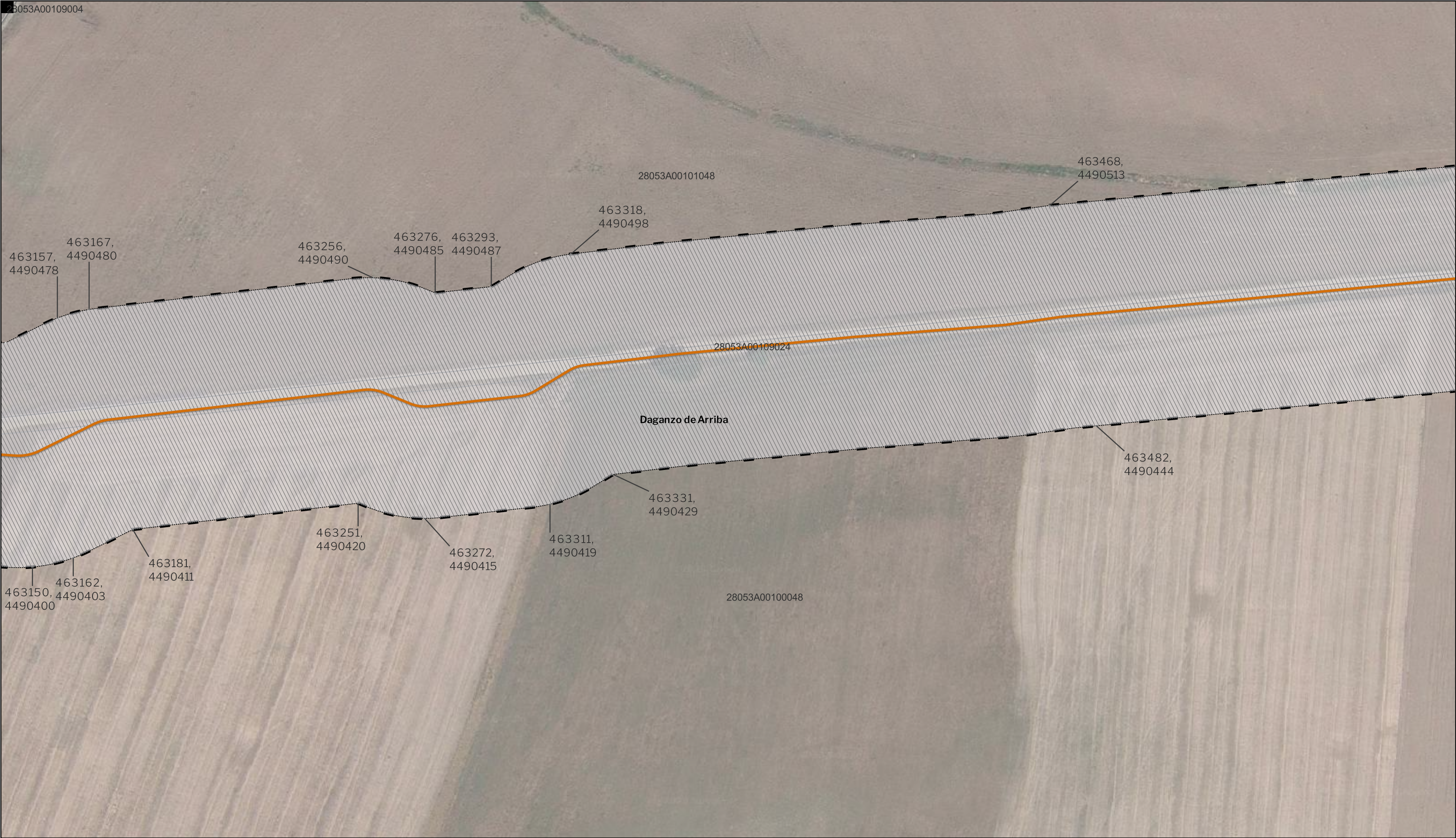
Solaria Promoción Y  
Desarrollo, S.L.U.

Segundo Mata 1, 2ª, 5. 28224 Pozuelo de Alarcón, Madrid Telf. +34 917 144 220 www.spatialconcepts.eu

DE 62 HOJAS

# I.6. 47





LEYENDA

- Delimitaciones territoriales

  - Parcelario municipal con referencia catastral
- Nueva Infraestructura Eléctrica

  - Línea Subterránea
  - Límite de zona de afección de las Infraestructuras
- Calificación

  - Ámbito del Plan Especial

Nota: la información utilizada en los planos procede de fuentes oficiales, y se encuentra georeferenciada en el sistema de coordenadas ETRS 89 - 30N



PROYECTO: PLAN ESPECIAL DE INFRAESTRUCTURAS

**INFRAESTRUCTURAS DE EVACUACIÓN**

**"NUDO OLIVA - DAGANZO"**

TÍTULO DEL PLANO

Ámbito

ESCALA 1:1.000 en A3

PROYECTO 2106

ESCALA GRÁFICA 0 10 20 m

FECHA Feb 2023

EQUIPO REDACTOR

**SC** ARCHITECTS

Natalia Chinchilla  
Arq. Col. 12282 COAM

David Rojo  
Arq. Col. 2956 COACyLE

PROMOTOR

**Solaria**

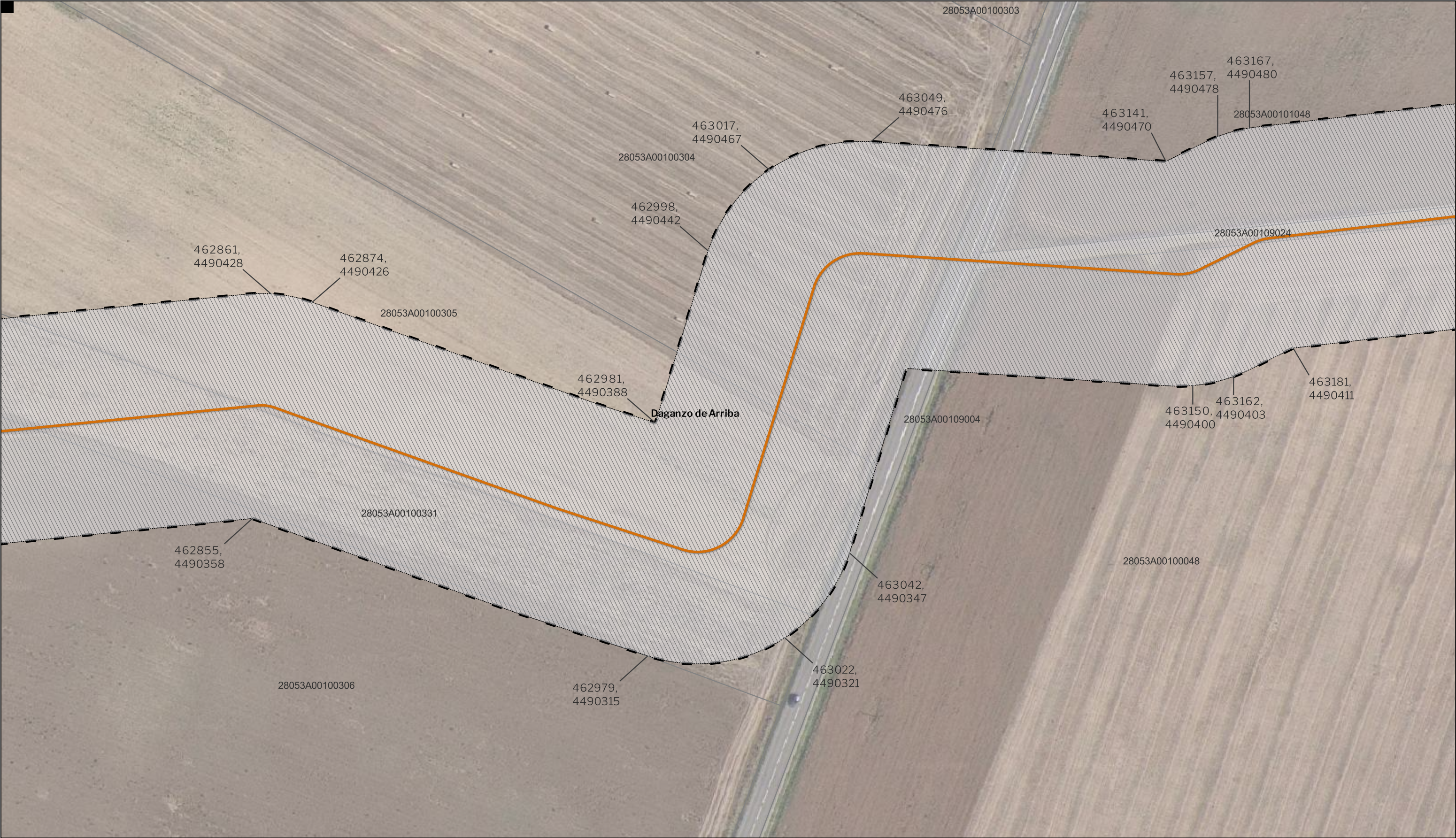
Solaria Promoción Y Desarrollo, S.L.U.

Segundo Mata 1, 2ª, 5. 28224 Pozuelo de Alarcón, Madrid Telf. +34 917 144 220 www.spatialconcepts.eu

DE 62 HOJAS

**I.6. 48**





LEYENDA

- Delimitaciones territoriales

Parcelario municipal con referencia catastral
- Nueva Infraestructura Eléctrica

Línea Subterránea

Límite de zona de afección de las Infraestructuras
- Calificación

Ámbito del Plan Especial

Nota: la información utilizada en los planos procede de fuentes oficiales, y se encuentra georeferenciada en el sistema de coordenadas ETRS 89 - 30N



PROYECTO: PLAN ESPECIAL DE INFRAESTRUCTURAS

**INFRAESTRUCTURAS DE EVACUACIÓN**

**"NUDO OLIVA - DAGANZO"**

TÍTULO DEL PLANO

Ámbito

ESCALA 1:1.000 en A3

PROYECTO 2106

ESCALA GRÁFICA 0 10 20 m

FECHA Feb 2023

EQUIPO REDACTOR

**SC** ARCHITECTS

Natalia Chinchilla  
Arq. Col. 12282 COAM

David Rojo  
Arq. Col. 2956 COACyLE

PROMOTOR

**Solaria**

Solaria Promoción Y Desarrollo, S.L.U.

Segundo Mata 1, 2ª, 5. 28224 Pozuelo de Alarcón, Madrid Telf. +34 917 144 220 www.spatialconcepts.eu

DE 62 HOJAS

**I.6. 49**





LEYENDA

Delimitaciones territoriales

Parcelario municipal con referencia catastral

Nueva Infraestructura Eléctrica

Línea Subterránea

Límite de zona de afección de las Infraestructuras

Calificación

Ámbito del Plan Especial

LOCALIZACIÓN TERRITORIAL

PROYECTO: PLAN ESPECIAL DE INFRAESTRUCTURAS

INFRAESTRUCTURAS DE EVACUACIÓN

"NUDO OLIVA - DAGANZO"

TÍTULO DEL PLANO

Ámbito

ESCALA

1:1.000 en A3

PROYECTO

2106

ESCALA GRÁFICA

0 10 20 m

FECHA

Feb 2023

EQUIPO REDACTOR

SC

ARCHITECTS

Natalia Chinchilla  
Arq. Col. 12282 COAM  
David Rojo  
Arq. Col. 2956 COACyLE

PROMOTOR

Solaria

Solaria Promoción Y  
Desarrollo, S.L.U.

Segundo Mata 1, 2ª, 5. 28224 Pozuelo de Alarcón, Madrid

Telf. +34 917 144 220

www.spatialconcepts.eu

DE

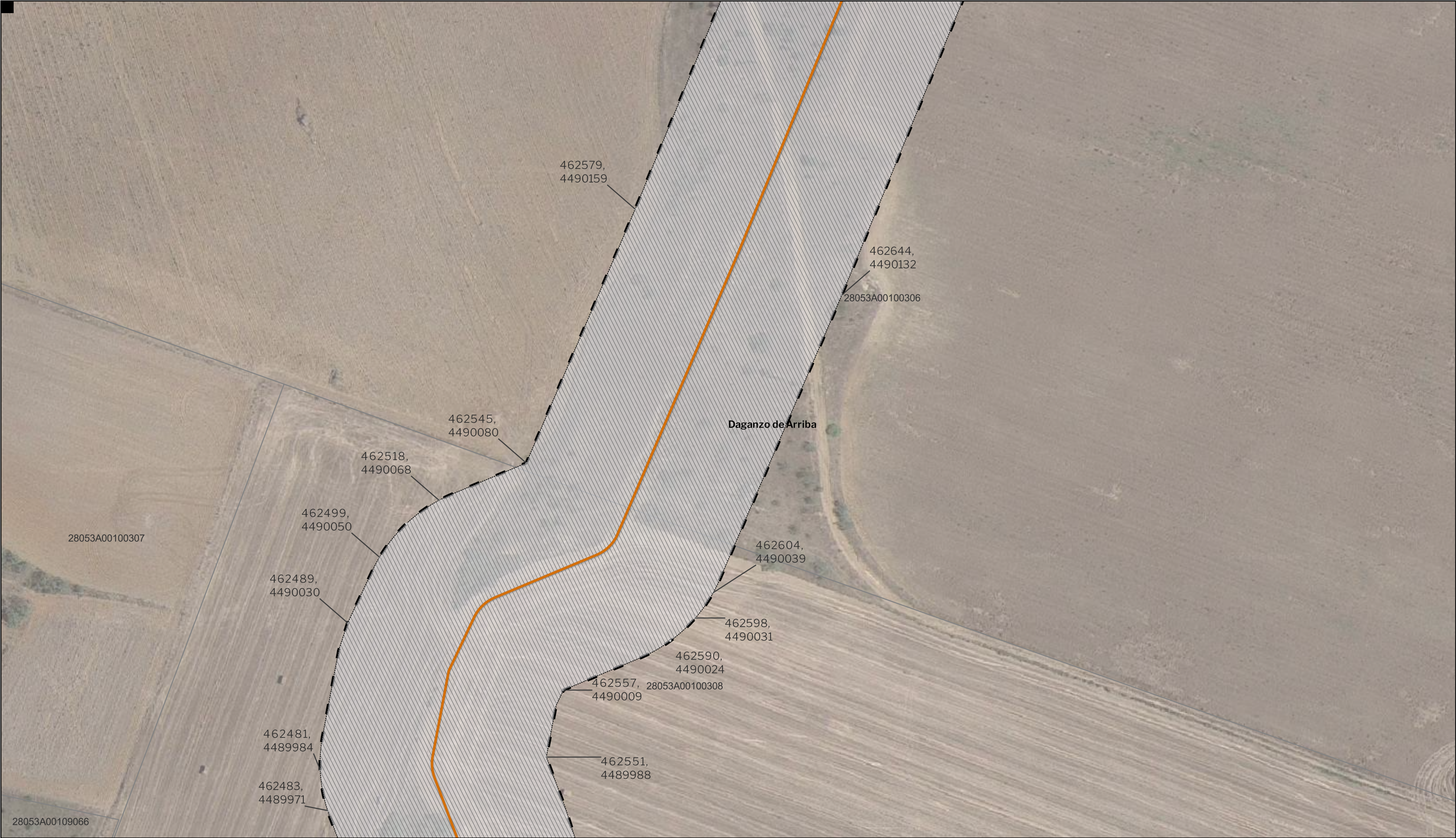
62

HOJAS

1.6. 50

Nota: la información utilizada en los planos procede de fuentes oficiales, y se encuentra georeferenciada en el sistema de coordenadas ETRS 89 - 30N





LEYENDA

- Delimitaciones territoriales

Parcelario municipal con referencia catastral
- Nueva Infraestructura Eléctrica

Línea Subterránea

Límite de zona de afección de las Infraestructuras
- Calificación

Ámbito del Plan Especial

Nota: la información utilizada en los planos procede de fuentes oficiales, y se encuentra georeferenciada en el sistema de coordenadas ETRS 89 - 30N



PROYECTO: PLAN ESPECIAL DE INFRAESTRUCTURAS

**INFRAESTRUCTURAS DE EVACUACIÓN**

**"NUDO OLIVA - DAGANZO"**

TÍTULO DEL PLANO

Ámbito

ESCALA 1:1.000 en A3

PROYECTO 2106

ESCALA GRÁFICA 0 10 20 m

FECHA Feb 2023

**I.6. 51**

DE 62 HOJAS

EQUIPO REDACTOR

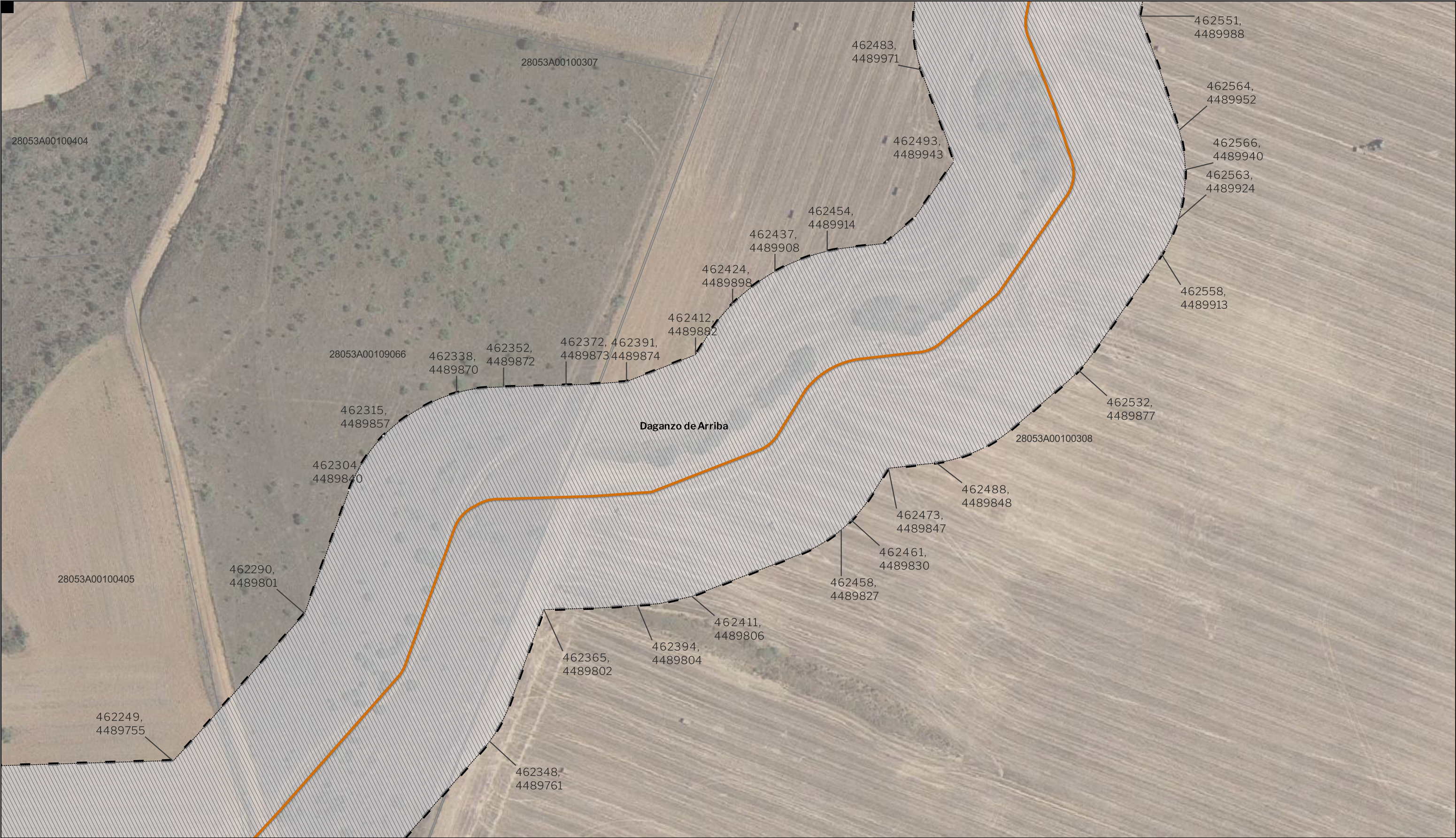
**SC** Natalia Chinchilla  
Arq. Col. 12282 COAM  
David Rojo  
Arq. Col. 2956 COACyLE

PROMOTOR

**Solaria** Solaria Promoción Y Desarrollo, S.L.U.

Segundo Mata 1, 2ª, 5. 28224 Pozuelo de Alarcón, Madrid Telf. +34 917 144 220 www.spatialconcepts.eu





**LEYENDA**

Delimitaciones territoriales

Parcelario municipal con referencia catastral

Nueva Infraestructura Eléctrica

Línea Subterránea

Límite de zona de afección de las Infraestructuras

Calificación

Ámbito del Plan Especial

LOCALIZACIÓN TERRITORIAL

PROYECTO: PLAN ESPECIAL DE INFRAESTRUCTURAS DE EVACUACIÓN "NUDO OLIVA - DAGANZO"

TÍTULO DEL PLANO: Ámbito

ESCALA: 1:1.000 en A3

PROYECTO: 2106

ESCALA GRÁFICA: 0 10 20 m

FECHA: Feb 2023

EQUIPO REDACTOR: Natalia Chinchilla (Arq. Col. 12282 COAM), David Rojo (Arq. Col. 2956 COACyLE)

PROMOTOR: Solaria Promoción Y Desarrollo, S.L.U.

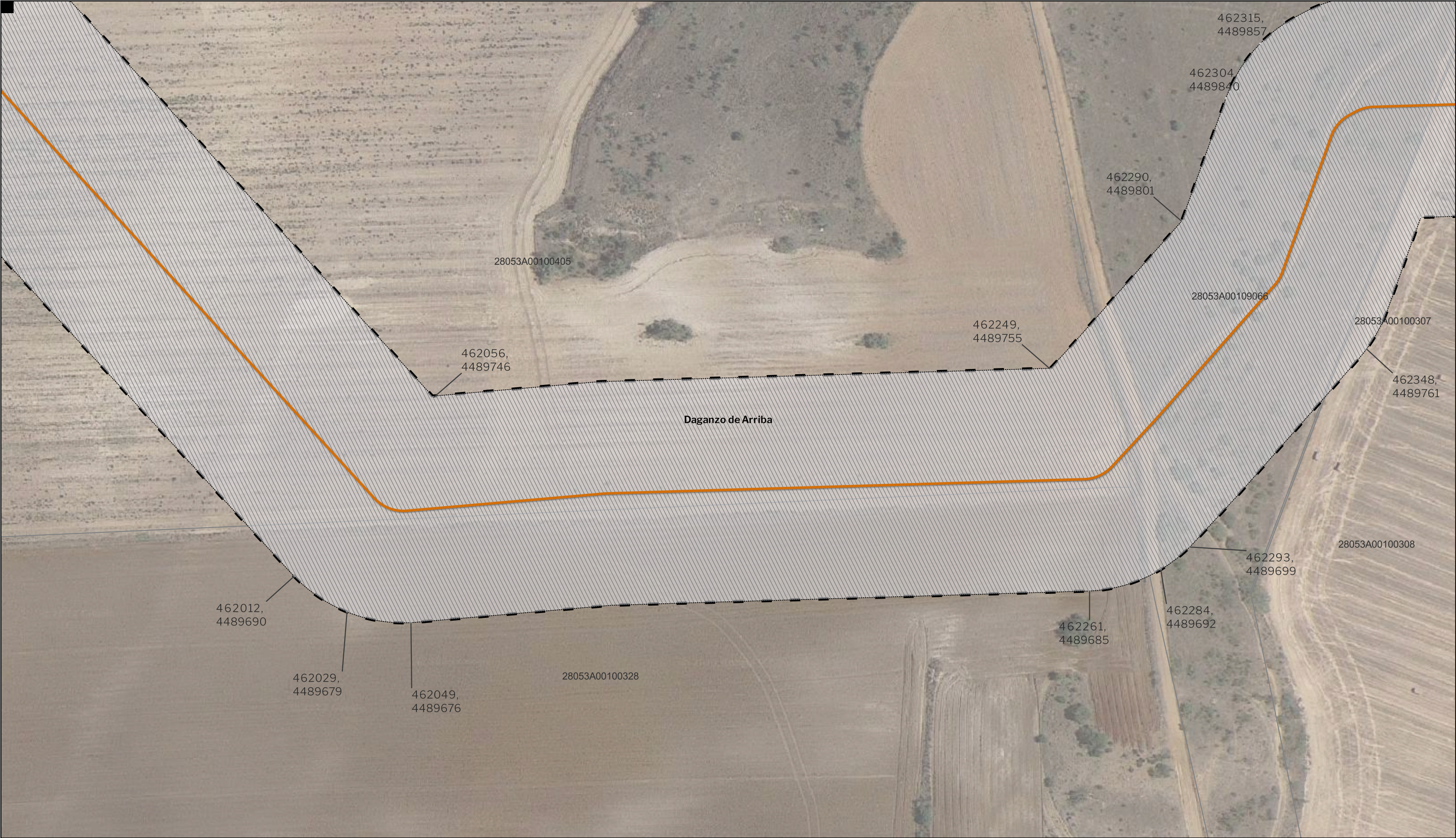
Segundo Mata 1, 2ª, 5. 28224 Pozuelo de Alarcón, Madrid Telf. +34 917 144 220 www.spatialconcepts.eu

DE 62 HOJAS

**I.6. 52**

Nota: la información utilizada en los planos procede de fuentes oficiales, y se encuentra georeferenciada en el sistema de coordenadas ETRS 89 - 30N





LEYENDA

Delimitaciones territoriales

Parcelario municipal con referencia catastral

Nueva Infraestructura Eléctrica

Línea Subterránea

Límite de zona de afección de las Infraestructuras

Calificación

Ámbito del Plan Especial

LOCALIZACIÓN TERRITORIAL

PROYECTO: PLAN ESPECIAL DE INFRAESTRUCTURAS DE EVACUACIÓN "NUDO OLIVA - DAGANZO"

TÍTULO DEL PLANO: Ámbito

ESCALA: 1:1.000 en A3

PROYECTO: 2106

ESCALA GRÁFICA: 0 10 20 m

FECHA: Feb 2023

EQUIPO REDACTOR: Natalia Chinchilla (Arq. Col. 12282 COAM), David Rojo (Arq. Col. 2956 COACyLE)

PROMOTOR: Solaria Promoción Y Desarrollo, S.L.U.

SC ARCHITECTS

Solaria

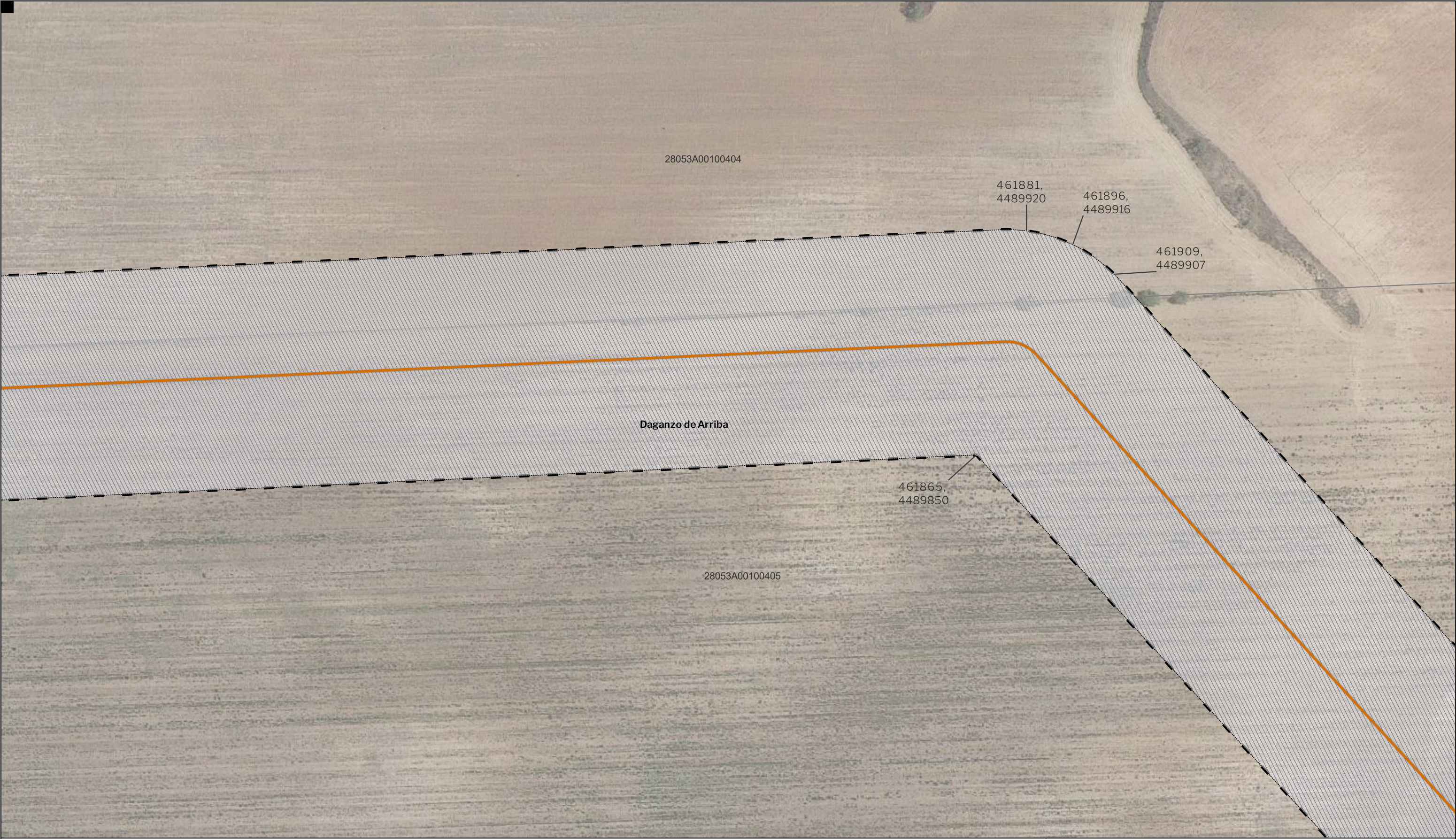
Segundo Mata 1, 2ª, 5. 28224 Pozuelo de Alarcón, Madrid Telf. +34 917 144 220 www.spatialconcepts.eu

DE 62 HOJAS

**I.6. 53**

Nota: la información utilizada en los planos procede de fuentes oficiales, y se encuentra georeferenciada en el sistema de coordenadas ETRS 89 - 30N





LEYENDA

Delimitaciones territoriales

Parcelario municipal con referencia catastral

Nueva Infraestructura Eléctrica

Línea Subterránea

Límite de zona de afección de las Infraestructuras

Calificación

Ámbito del Plan Especial

LOCALIZACIÓN TERRITORIAL

PROYECTO: PLAN ESPECIAL DE INFRAESTRUCTURAS

**INFRAESTRUCTURAS DE EVACUACIÓN**

**"NUDO OLIVA - DAGANZO"**

TÍTULO DEL PLANO

Ámbito

ESCALA 1:1.000 en A3

PROYECTO 2106

ESCALA GRÁFICA 0 10 20 m

FECHA Feb 2023

**I.6. 54** DE 62 HOJAS

EQUIPO REDACTOR

Natalia Chinchilla Arq. Col. 12282 COAM

David Rojo Arq. Col. 2956 COACyLE

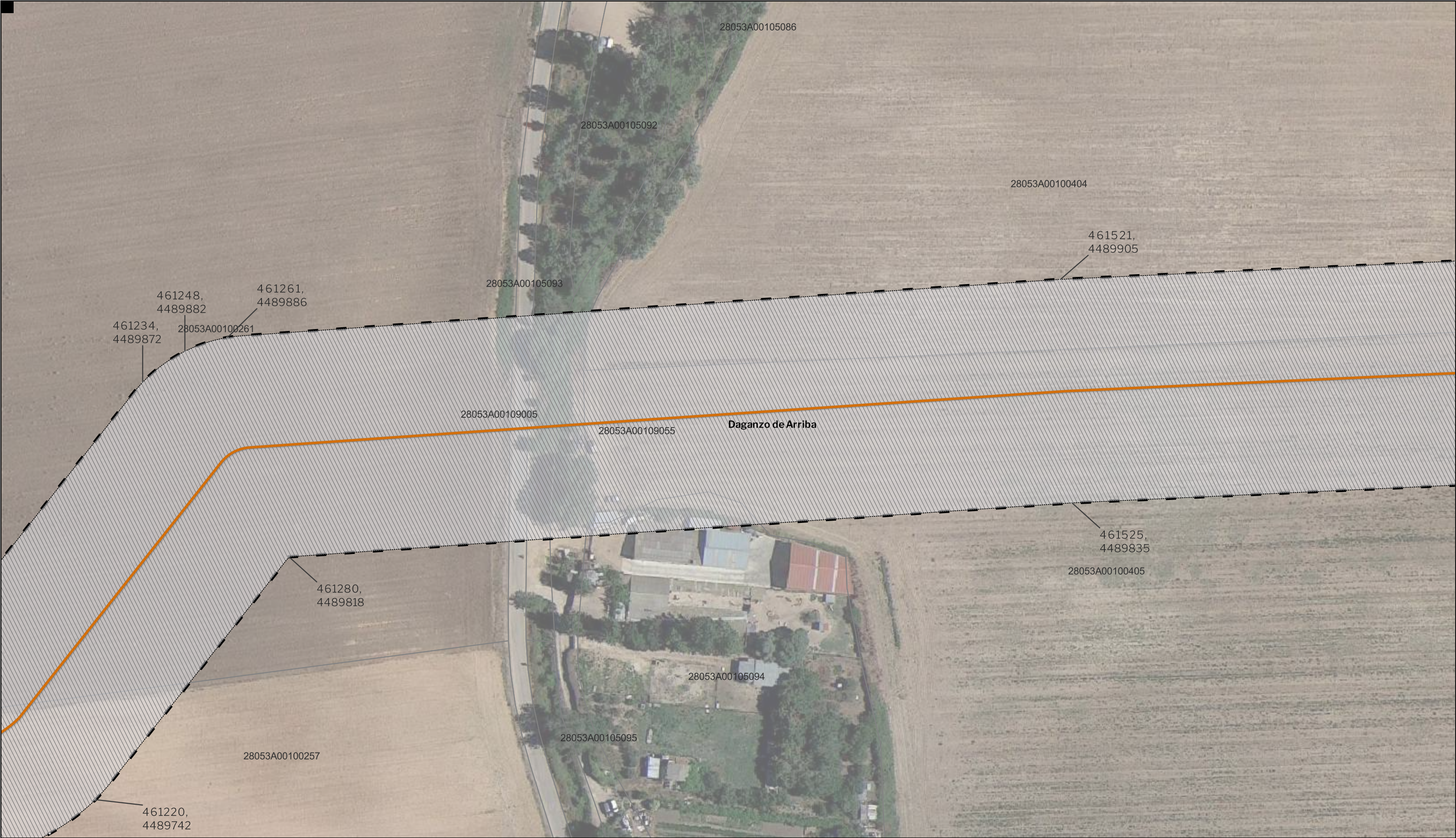
PROMOTOR

Solaria Promoción Y Desarrollo, S.L.U.

Nota: la información utilizada en los planos procede de fuentes oficiales, y se encuentra georeferenciada en el sistema de coordenadas ETRS 89 - 30N

Segundo Mata 1, 2ª, 5. 28224 Pozuelo de Alarcón, Madrid Telf. +34 917 144 220 [www.spatialconcepts.eu](http://www.spatialconcepts.eu)





**LEYENDA**

Delimitaciones territoriales

Parcelario municipal con referencia catastral

Nueva Infraestructura Eléctrica

Línea Subterránea

Límite de zona de afección de las Infraestructuras

Calificación

Ámbito del Plan Especial

LOCALIZACIÓN TERRITORIAL

PROYECTO: PLAN ESPECIAL DE INFRAESTRUCTURAS

**INFRAESTRUCTURAS DE EVACUACIÓN**

**"NUDO OLIVA - DAGANZO"**

**I.6. 55**

TÍTULO DEL PLANO

Ámbito

ESCALA 1:1.000 en A3

PROYECTO 2106

ESCALA GRÁFICA 0 10 20 m

FECHA Feb 2023

EQUIPO REDACTOR

**SC** ARCHITECTS

Natalia Chinchilla  
Arq. Col. 12282 COAM

David Rojo  
Arq. Col. 2956 COACyLE

PROMOTOR

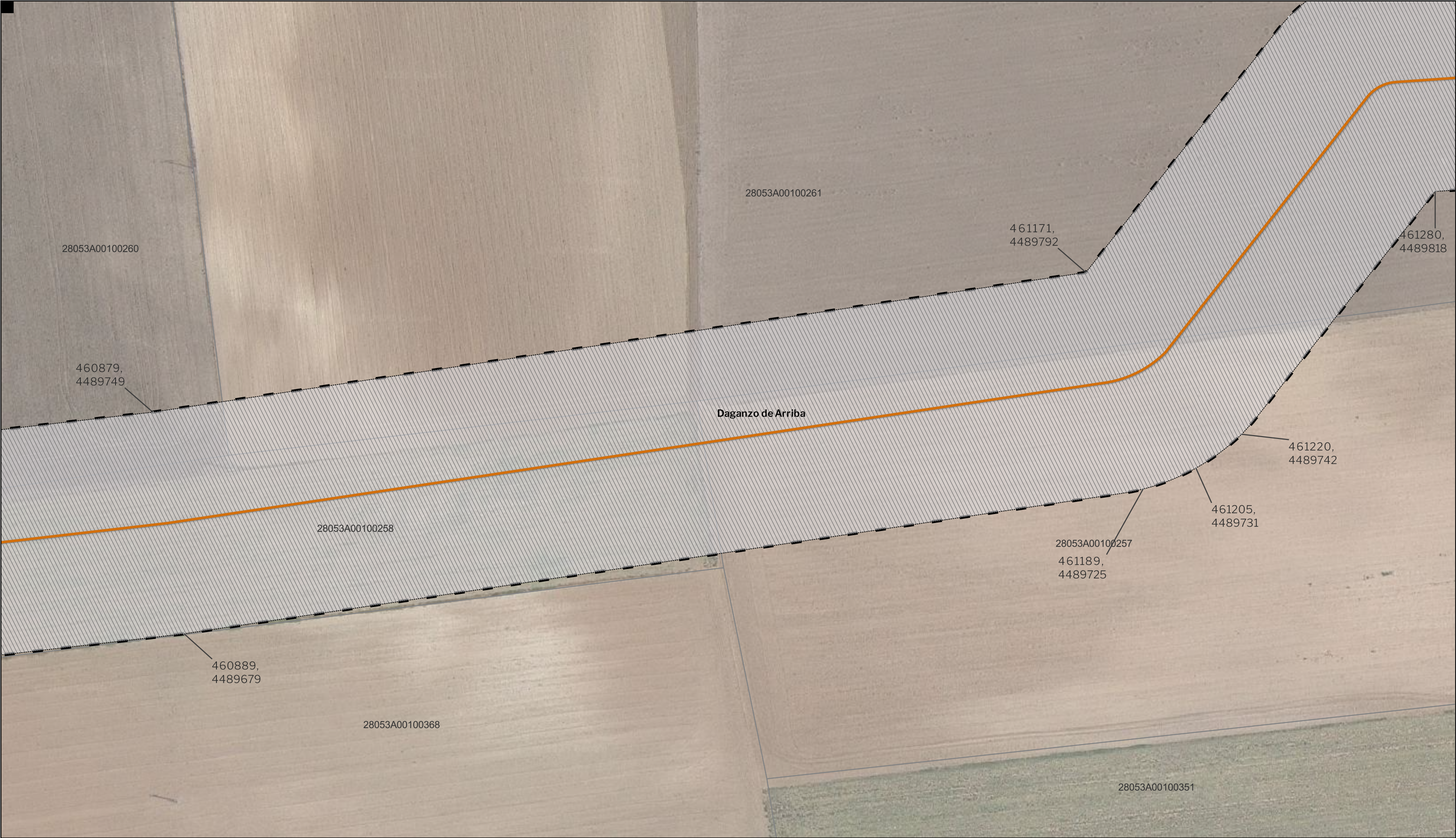
**Solaria**

Solaria Promoción Y Desarrollo, S.L.U.

Segundo Mata 1, 2ª, 5. 28224 Pozuelo de Alarcón, Madrid Telf. +34 917 144 220 [www.spatialconcepts.eu](http://www.spatialconcepts.eu)

Nota: la información utilizada en los planos procede de fuentes oficiales, y se encuentra georeferenciada en el sistema de coordenadas ETRS 89 - 30N





**LEYENDA**

Delimitaciones territoriales

Parcelario municipal con referencia catastral

Nueva Infraestructura Eléctrica

Línea Subterránea

Límite de zona de afección de las Infraestructuras

Calificación

Ámbito del Plan Especial

LOCALIZACIÓN TERRITORIAL

PROYECTO: PLAN ESPECIAL DE INFRAESTRUCTURAS

**INFRAESTRUCTURAS DE EVACUACIÓN**

**"NUDO OLIVA - DAGANZO"**

TÍTULO DEL PLANO

Ámbito

ESCALA 1:1.000 en A3

PROYECTO 2106

ESCALA GRÁFICA 0 10 20 m

FECHA Feb 2023

EQUIPO REDACTOR

**SC** ARCHITECTS

Natalia Chinchilla  
Arq. Col. 12282 COAM

David Rojo  
Arq. Col. 2956 COACyLE

PROMOTOR

**Solaria**

Solaria Promoción Y Desarrollo, S.L.U.

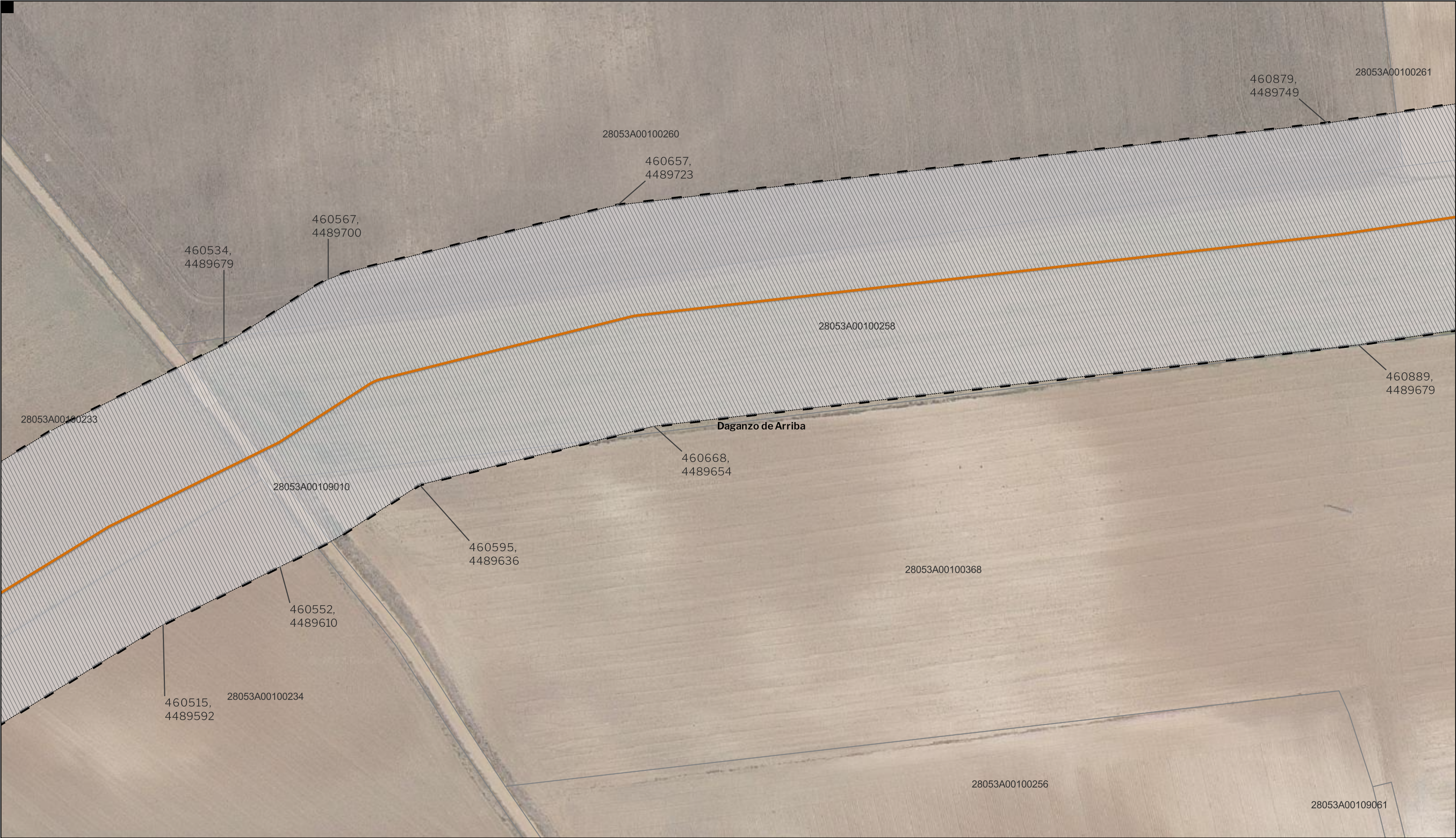
Segundo Mata 1, 2ª, 5. 28224 Pozuelo de Alarcón, Madrid Telf. +34 917 144 220 www.spatialconcepts.eu

DE 62 HOJAS

**I.6. 56**

Nota: la información utilizada en los planos procede de fuentes oficiales, y se encuentra georeferenciada en el sistema de coordenadas ETRS 89 - 30N





LEYENDA

- Delimitaciones territoriales

  - Parcelario municipal con referencia catastral
- Nueva Infraestructura Eléctrica

  - Línea Subterránea
  - Límite de zona de afección de las Infraestructuras
- Calificación

  - Ámbito del Plan Especial

Nota: la información utilizada en los planos procede de fuentes oficiales, y se encuentra georeferenciada en el sistema de coordenadas ETRS 89 - 30N



PROYECTO: PLAN ESPECIAL DE INFRAESTRUCTURAS

# INFRAESTRUCTURAS DE EVACUACIÓN

## "NUDO OLIVA - DAGANZO"

TÍTULO DEL PLANO

# Ámbito

ESCALA 1:1.000 en A3

PROYECTO 2106

ESCALA GRÁFICA 0 10 20 m

FECHA Feb 2023

EQUIPO REDACTOR

**SC** ARCHITECTS

Natalia Chinchilla  
Arq. Col. 12282 COAM

David Rojo  
Arq. Col. 2956 COACyLE

PROMOTOR

**Solaria**

Solaria Promoción Y Desarrollo, S.L.U.

Segundo Mata 1, 2ª, 5. 28224 Pozuelo de Alarcón, Madrid Telf. +34 917 144 220 www.spatialconcepts.eu

DE 62 HOJAS

# I.6. 57





LEYENDA

Delimitaciones territoriales

Parcelario municipal con referencia catastral

Nueva Infraestructura Eléctrica

Línea Subterránea

Límite de zona de afección de las Infraestructuras

Calificación

Ámbito del Plan Especial

LOCALIZACIÓN TERRITORIAL

PROYECTO: PLAN ESPECIAL DE INFRAESTRUCTURAS

**INFRAESTRUCTURAS DE EVACUACIÓN**

**"NUDO OLIVA - DAGANZO"**

TÍTULO DEL PLANO

Ámbito

ESCALA 1:1.000 en A3

PROYECTO 2106

ESCALA GRÁFICA 0 10 20 m

FECHA Feb 2023

EQUIPO REDACTOR

**SC** ARCHITECTS

Natalia Chinchilla  
Arq. Col. 12282 COAM

David Rojo  
Arq. Col. 2956 COACyLE

PROMOTOR

**Solaria**

Solaria Promoción Y Desarrollo, S.L.U.

Segundo Mata 1, 2ª, 5. 28224 Pozuelo de Alarcón, Madrid Telf. +34 917 144 220 www.spatialconcepts.eu

DE 62 HOJAS

**I.6. 58**

Nota: la información utilizada en los planos procede de fuentes oficiales, y se encuentra georeferenciada en el sistema de coordenadas ETRS 89 - 30N





LEYENDA

Delimitaciones territoriales

Parcelario municipal con referencia catastral

Nueva Infraestructura Eléctrica

Línea Subterránea

Límite de zona de afección de las Infraestructuras

Calificación

Ámbito del Plan Especial

LOCALIZACIÓN TERRITORIAL

PROYECTO: PLAN ESPECIAL DE INFRAESTRUCTURAS

**INFRAESTRUCTURAS DE EVACUACIÓN**

**"NUDO OLIVA - DAGANZO"**

TÍTULO DEL PLANO

Ámbito

ESCALA 1:1.000 en A3

PROYECTO 2106

ESCALA GRÁFICA 0 10 20 m

FECHA Feb 2023

EQUIPO REDACTOR

**SC** ARCHITECTS

Natalia Chinchilla  
Arq. Col. 12282 COAM

David Rojo  
Arq. Col. 2956 COACyLE

PROMOTOR

**Solaria**

Solaria Promoción Y Desarrollo, S.L.U.

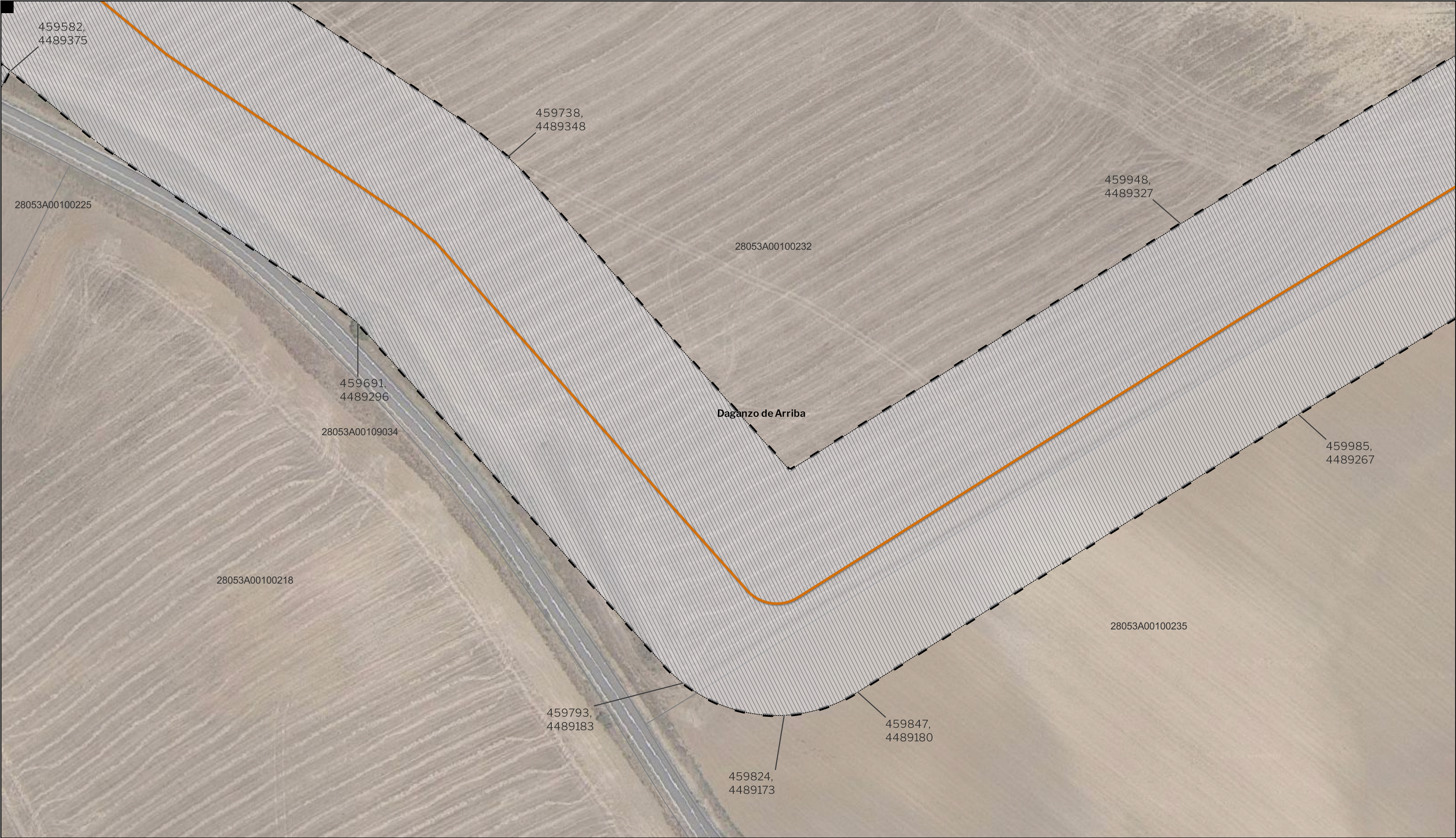
Segundo Mata 1, 2ª, 5. 28224 Pozuelo de Alarcón, Madrid Telf. +34 917 144 220 www.spatialconcepts.eu

DE 62 HOJAS

**I.6. 59**

Nota: la información utilizada en los planos procede de fuentes oficiales, y se encuentra georeferenciada en el sistema de coordenadas ETRS 89 - 30N





LEYENDA

Delimitaciones territoriales

Parcelario municipal con referencia catastral

Nueva Infraestructura Eléctrica

Línea Subterránea

Límite de zona de afección de las Infraestructuras

Calificación

Ámbito del Plan Especial

LOCALIZACIÓN TERRITORIAL

PROYECTO: PLAN ESPECIAL DE INFRAESTRUCTURAS

**INFRAESTRUCTURAS DE EVACUACIÓN**

**"NUDO OLIVA - DAGANZO"**

TÍTULO DEL PLANO

Ámbito

ESCALA 1:1.000 en A3

PROYECTO 2106

ESCALA GRÁFICA 0 10 20 m

FECHA Feb 2023

EQUIPO REDACTOR

**SC** ARCHITECTS

Natalia Chinchilla  
Arq. Col. 12282 COAM

David Rojo  
Arq. Col. 2956 COACyLE

PROMOTOR

**Solaria**

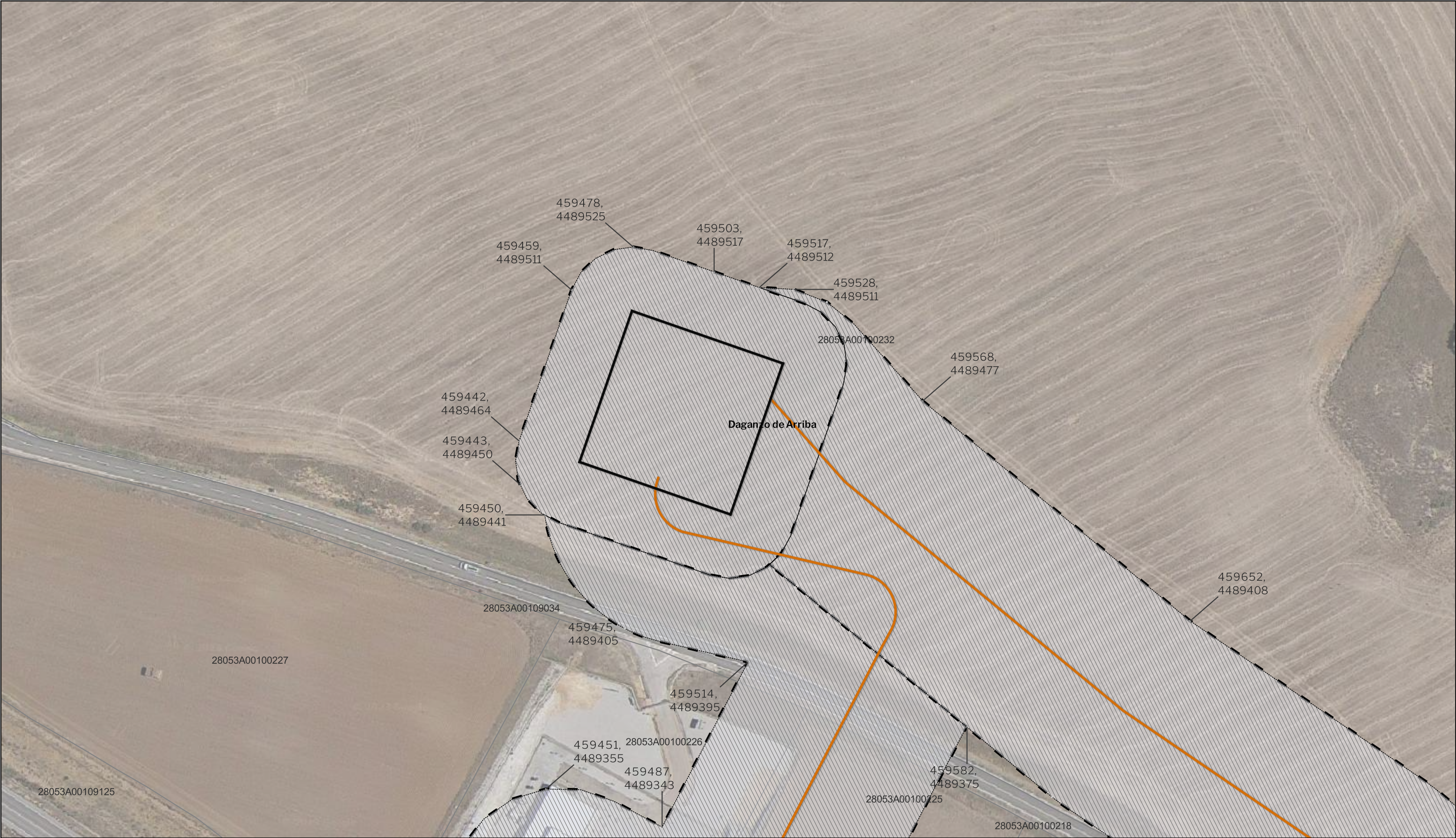
Solaria Promoción Y Desarrollo, S.L.U.

Segundo Mata 1, 2ª, 5. 28224 Pozuelo de Alarcón, Madrid Telf. +34 917 144 220 www.spatialconcepts.eu

DE 62 HOJAS

**I.6. 60**





LEYENDA

Delimitaciones territoriales

Parcelario municipal con referencia catastral

Nueva Infraestructura Eléctrica

Línea Subterránea

Recinto medida

Límite de zona de afección de las Infraestructuras

Calificación

Ámbito del Plan Especial



PROYECTO: PLAN ESPECIAL DE INFRAESTRUCTURAS

**INFRAESTRUCTURAS DE EVACUACIÓN**

**"NUDO OLIVA - DAGANZO"**

**I.6. 61**

TÍTULO DEL PLANO

Ámbito

ESCALA 1:1.000 en A3

PROYECTO 2106

ESCALA GRÁFICA 0 10 20 m

FECHA Feb 2023

EQUIPO REDACTOR

**SC** ARCHITECTS

Natalia Chinchilla  
Arq. Col. 12282 COAM

David Rojo  
Arq. Col. 2956 COACyLE

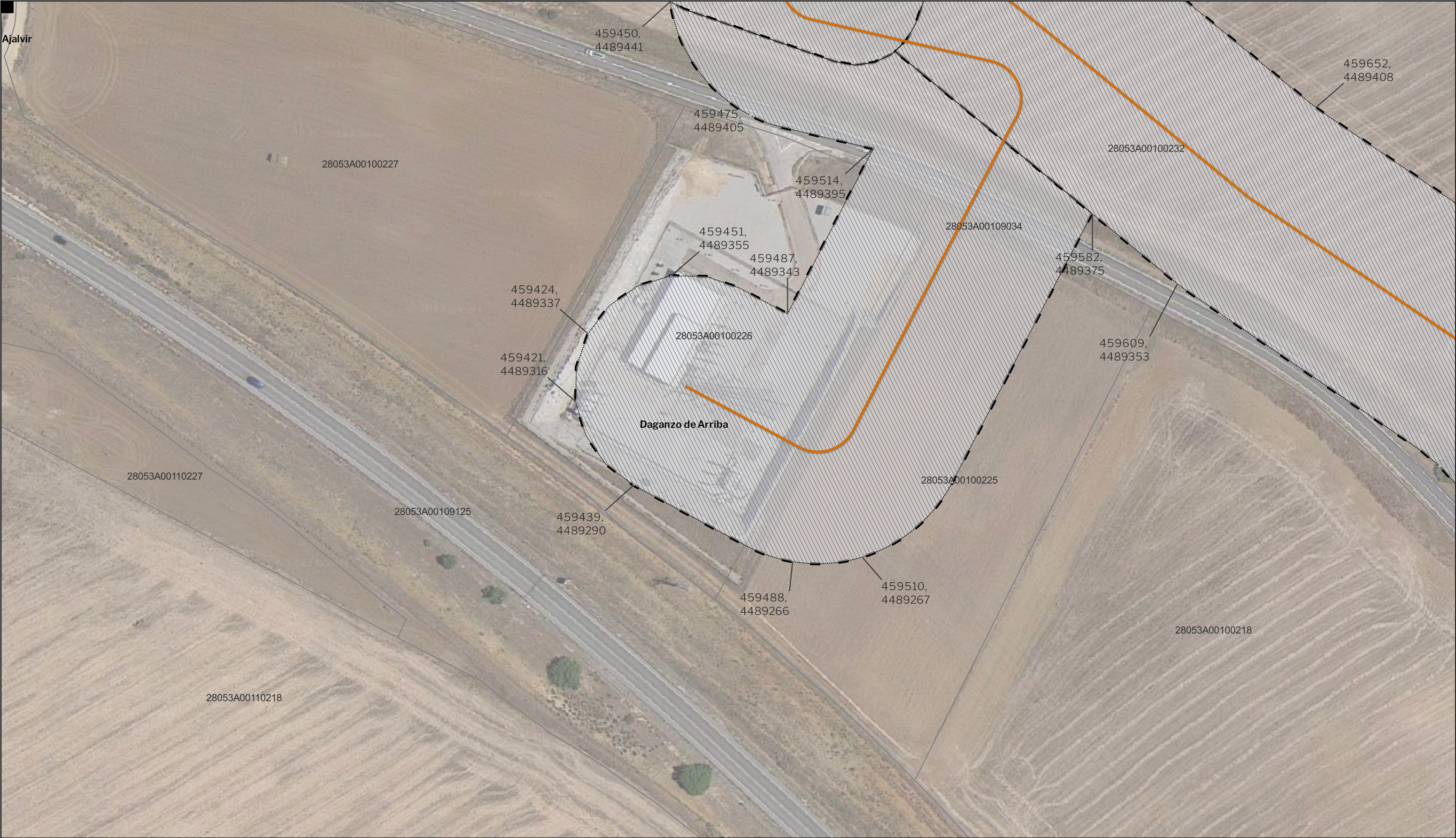
PROMOTOR

**Solaria**

Solaria Promoción Y Desarrollo, S.L.U.

Segundo Mata 1, 2ª, 5. 28224 Pozuelo de Alarcón, Madrid Telf. +34 917 144 220 www.spatialconcepts.eu





LEYENDA

Delimitaciones territoriales

—

 Recintos municipales

□

 Parcelario municipal con referencia catastral

Nueva Infraestructura Eléctrica

—

 Línea Subterránea

□

 Límite de zona de afección de las Infraestructuras

Calificación

Ámbito del Plan Especial

LOCALIZACIÓN TERRITORIAL

Castilla-La Mancha

Comunidad de Madrid

N

PROYECTO: PLAN ESPECIAL DE INFRAESTRUCTURAS

INFRAESTRUCTURAS DE EVACUACIÓN

"NUDO OLIVA - DAGANZO"

TÍTULO DEL PLANO

Ámbito

ESCALA 1:1.000 en A3

PROYECTO 2106

ESCALA GRÁFICA 0 10 20 m

FECHA Feb 2023

EQUIPO REDACTOR

SC

ARCHITECTS

Natalia Chinchilla  
Arq. Col. 12282 COAM  
David Rojo  
Arq. Col. 2956 COACyLE

PROMOTOR

Solaria

Solaria Promoción Y  
Desarrollo, S.L.U.

Segundo Mata 1, 2ª, 5. 28224 Pozuelo de Alarcón, Madrid

Telf. +34 917 144 220

www.spatialconcepts.eu

DE 62 HOJAS

I.6. 62

Nota: la información utilizada en los planos procede de fuentes oficiales, y se encuentra georeferenciada en el sistema de coordenadas ETRS 89 - 30N